


**TRENTINO**

PROVINCIA AUTONOMA DI TRENTO

**Servizio Foreste**  
**Ufficio distrettuale forestale di Trento**  
 Via G.B. Trener 3 - 38121 TRENTO  
 T +39 0461 496147  
 @ serv.foreste@pec.provincia.tn.it  
 @ uff.forestaletrento@provincia.tn.it



Spett.le  
 Comune di Sover  
 Piazza san Lazzaro , 12  
 38048 Sover (TN)

e, p.c.:  
 Stazione forestale di CEMBRA LISIGNAGO  
 SEDE

Trento, 06.10.2021

Prot. n. S044/2021/ 724927 /11.3

Oggetto: Trasmissione progetto di taglio uso commercio denominato "Bostrico Brusadi " numero 54/2021/05, piano forestale aziendale codice 54 Comune di Sover.

Si trasmette in allegato alla presente il progetto di taglio numero 54/2021/05, denominato "Bostrico Brusadi ".

Si evidenzia che ai sensi dell'articolo 91 bis della L.P. 11/2007 è stato previsto un accantonamento del 10 % del valore del lotto che andrà versato su specifica richiesta di questo Ufficio, come previsto dalla deliberazione della Giunta Provinciale n. 719 del 07 maggio 2021 .

In applicazione dell' art. 18. c.3 DPP 14 aprile 2011 n. 8-66/Leg, l' autorizzazione al taglio si perfeziona con l' inoltro della **S.C.I.A.\***, entro 30 (trenta) giorni dalla data di contrassegnatura delle piante indicate nel Progetto di taglio .


Qualora infine la consegna dei lotti (ai sensi della L.P. 11 del 25 maggio 2007, art 58), non venga effettuata dal personale del Corpo Forestale, si invita a comunicare l'inizio dei lavori alla stazione forestale in indirizzo per le necessarie registrazioni.

Cordiali saluti.

MST/fc

Allegato :Modello S.C.I.A.\*





Mod.H1 – Progetto di taglio ordinario

<b>Mod.H1</b>		SPAZIO RISERVATO ALL'UFFICIO DISTRETTUALE FORESTALE  PIANO: 54 (2014-2033) PROGETTO n.: 54/2021/5 ANNO: 2021 Suppletivo al n.
---------------	---	--

Il presente progetto di taglio è stato effettuato su richiesta di COMUNE DI SOVER visto il piedilista della contrassegnatura, effettuata nel bosco denominato **bostrico Brusadi** per l'utilizzazione di prodotti legnosi ad uso **Uso Commercio**, in conto ripresa **2021** da effettuare nell'area riportata nella cartografia 1:10000 allegata.

Il bosco oggetto dell'intervento è

<input checked="" type="checkbox"/> SOGGETTO A PIANIFICAZIONE	Codice Piano: 54 Denominazione Piano: COMUNE SOVER Numero Particelle: 5 Comune Catastale: Sover (358) Particelle Fondiaria: 2915/1 e 2915/2
<input type="checkbox"/> NON SOGGETTO A PIANIFICAZIONE	

Descrizione del bosco e criteri di assegnazione

<b>prelievo di piante colpite da bostrico</b>
---

Modalità di esbosco:

<b>con trattore e verricello e/o linea di gru a cavo</b>
--

Il progetto di taglio è coerente con:

- l'autorizzazione per \_\_\_\_\_ di data \_\_\_\_\_.

ovvero, il richiedente è tenuto, ai fini autorizzatori e prima dell'inizio dei lavori, ad effettuare:

- Segnalazione certificata di inizio attività al Servizio Foreste e fauna, a 0 gg.(art.25, DPP 8/2011)  
 Segnalazione certificata di inizio attività al Servizio Foreste e fauna, a 30 gg (art.18, DPP 8/2011)  
 Richiesta di autorizzazione al Servizio Foreste e fauna (art.17, DPP 8/2011)

A tal fine il presente progetto di taglio è coerente con:

- le indicazioni e lo stato di attuazione del piano di gestione forestale  
 le disposizioni forestali di cui al DPP 14 aprile 2011, n.8-66/Leg

Le piante contrassegnate con martello forestale risultano nelle seguenti classi diametriche:


SPECIE	15	20	25	30	35	40	45	50	55	60	65	70	75	80	85
Abete rosso	-	28	24	19	23	22	8	5	1	-	1	-	-	-	-
Abete bianco	-	-	-	-	-	-	-	-	-	-	-	-	-	-	-
Larice	-	-	-	-	-	1	-	-	-	-	-	-	-	-	-
Pino silvestre	-	-	-	-	-	-	-	-	-	-	-	-	-	-	-
Pino cembro	-	-	-	-	1	-	-	-	-	-	-	-	-	-	-
Faggio	-	-	-	-	-	-	-	-	-	-	-	-	-	-	-
Pino nero	-	-	-	-	-	-	-	-	-	-	-	-	-	-	-
Altre latifoglie	-	-	-	-	-	-	-	-	-	-	-	-	-	-	-
TOTALI		28	24	19	24	23	8	5	1		1				

Mod.H1 – Progetto di taglio ordinario

Il volume e la resa probabile delle piante martellate di diametro superiore a 17,5 cm, valutata con smussatura delle due estremità dei tronchi da opera nella misura massima di cm ..... per testata si stima essere il seguente:

Specie legnosa	Piante (n)	Volume tar. assegnato (m <sup>3</sup> )	Volume tar. presunto (m <sup>3</sup> )	Legname da opera presunto (m <sup>3</sup> )	Combustibile Presunto(t)
Abete rosso	131	98,27	-	75	15
Abete bianco	-	-	-	-	-
Larice	1	0,98	-	-	-
Pino silvestre	-	-	-	-	-
Pino nero	-	-	-	-	-
Pino cembro	1	0,83	-	-	-
Faggio	-	-	-	-	-
Altre latifoglie	-	-	-	-	-
<b>TOTALI</b>	<b>133</b>	<b>100</b>	<b>-</b>	<b>75</b>	<b>15</b>

Le piante destinate al taglio portano impresso sulla ceppaia il segno del martello forestale. L'impronta del martello è la seguente. Il segno del martello, posto ai piedi della pianta, deve rimanere ben visibile e non essere alterato o distrutto per poterlo riconoscere facilmente ad ogni controllo.



Il volume delle piante di diametro inferiore a 17,5 cm si stima essere il seguente

Specie legnosa	Legname da opera presunto (m <sup>3</sup> )	Combustibile Presunto(t)
Abete rosso	-	-
Abete bianco	-	-
Larice	-	-
Pino silvestre	-	-
Pino nero	-	-
Pino cembro	-	-
Faggio	-	-
Altre latifoglie	-	-
Querce	-	-
Castagno/Robinia	-	-
Carpino/Orniello	-	-
<b>TOTALI</b>	<b>-</b>	<b>-</b>

Il volume tariffario assegnato ammonta a **100 (di cui stanghe 0 ) m<sup>3</sup>**, di cui ai fini della ripresa della fustaia **100 m<sup>3</sup>**

La superficie totale interessata dal taglio ammonta ad **1** di cui - ha ai fini della ripresa del ceduo.

Mod.H1 – Progetto di taglio ordinario

ASSORTIMENTAZIONE STIMATA (valutazione fatta a soli fini statistici)

Specie legnosa	Totale legname da opera Presunto	Travame/Paleria grossa	Tronchi o tondo da sega	Altri assortimenti	Legna per uso energetico
Abete rosso	75	-	50	25	15
Abete bianco	-	-	-	-	-
Larice	-	-	-	-	-
Pino silvestre	-	-	-	-	-
Pino nero	-	-	-	-	-
Pino cembro	-	-	-	-	-
Faggio	-	-	-	-	-
Altre latifoglie	-	-	-	-	-
Querce	-	-	-	-	-
Castagno/Robinia	-	-	-	-	-
Carpino/Omiello	-	-	-	-	-
<b>Totale</b>	<b>75</b>	<b>-</b>	<b>50</b>	<b>25</b>	<b>15</b>

Totale legname da opera presunto= A+B+C; A= Legname da travatura; B= Bottoli, Tronchi da sega, Assortimento unico, Imballaggi, Bore; C= Punte e scarti, paleria, sottomisure, non assegnato;  
Legna per uso energetico=D (totale combustibile presunto: legna da ardere, cippato)

CODIFICA CARATTERIZZAZIONE DELL'INTERVENTO

MOTIVAZIONI	FORMAZIONI	STRUTTURA/GOVERNO	TRATTAMENTI
01.UTILIZZ.ORDINARIA	01.LECCETA	01. NOVELLETO	11. SFOLLAMENTO
02.INTERV.COLTURALE	02.ORNO-OSTRIO-QUERCETO	02. SPESSINA	12. DIRADAMENTO
03.MIGLIORAMENTO AMB.	03.QUERCO-CARPINETO	03. PERTICAIA	
<b>PERTURBAZ. ANTROPICHE</b>	04.ROVERETO-CASTAGNETO-ROBINIETO	04. ADULTO	21. TAGLIO DI CURAZIONE
11.TRASF.AGRARIA	05.ACERO-FRASSINETO-TIGLIETO	05. MATURO	22. DIRADO SELETTIVO
12.ESPANS. INSEDIAMENTI	06.FORMAZIONI TRANSITORIE	06. STRAMATURO	
13.IMPIANTI E PISTE DA SCI	07.PINETA DI PINO SILVESTRE	07. BIPLANO	31. TAGLIO A FESSURE
14:REALIZZ.STRADE O RETI	08.PINETA DI PINO NERO	08. MULTIPLANO	32. TAGLIO A BUCHE
15.MANUT.STRADE O RETI	09.FAGGETA	09. GOVERNO MISTO	
16. MANUTENZIONE ALVEI	10.ABIETETO	10. CEDUO A REGIME	41. T.SUCC. PERFEZ.
17.ALTRE PERT.ANTROPICHE	11.MUGHETA	11. CEDUO DA CONVERTIRE	
<b>PERTURBAZIONI NATURALI</b>	12.ONTANETA	12. CEDUO IN CONVERSIONE	51. TAGLIO DI SGOMBERO
21.INCENDI	13.PECCETA ALTOMONT. O SUBALPINA	13. CEDUO FUORI TURNO	52. TAGLIO MARGINALE
22.SCHIANTI DA VENTO	14.PECCETA MONTANA O SECONDARIA		
23.SCHIANTI DA NEVE	15.LARICI CEMBRETA		61. CEDUO MATRICINATO
24.VALANGHE	16.LARICETO SECONDARIO		62. CEDUO SEMPLICE
25.FRANE			63. CEDUO A STERZO
26.BOSTRICO			
27.ALTRE PATOLOGIE			71. CONV. A FUSTAIA
28.ALTRE PERT. NATURALI			72. CONV. A CEDUO
			81. TAGLIO A RASO

Mod.H1 – Progetto di taglio ordinario

- Restano escluse dal taglio tutte le piante resinose e le matricine dei turni precedenti non martellate, nonché numero /ha nuovi allievi segnati al fusto e alla radice con tinta di colore.
- Restano esclusi dal taglio pure tutti i polloni delle essenze di aventi a m dalla loro inserzione sulla ceppaia, un diametro inferiore ai cm.
- Nell'area percorsa dall'assegno sono state contrassegnate piante con una lettera P che andranno lasciate a corredo del bosco per motivi ambientali.
- Altre modalità di contrassegnatura:
- L'utilizzazione non potrà essere iniziata prima dell'avvenuta consegna del bosco alla ditta utilizzatrice da parte del proprietario. Di tale consegna andrà redatto apposito verbale.
- Il taglio delle piante, l'allestimento e l'esbosco degli assortimenti legnosi dovranno essere effettuati entro la data prevista dal verbale di consegna del lotto e comunque non oltre il 31/12/2020, data di scadenza del presente progetto.
- Per motivi di carattere ambientale legate alla presenza di le utilizzazioni dovranno essere sospese dal al
- L'accantonamento, ai sensi dell'art.91 bis della L.P.11 del 23 maggio 2007, viene calcolato in € 225,00 (duecentoventicinque/00), pari al 10% del valore stimato del lotto
- L'utilizzazione del legname e della legna deve essere in ogni caso eseguita nel rispetto del Capitolato d'Oneri adottato dall'Ente venditore, se attivato.
- Altre prescrizioni:

**STIMA PREZZO DI MACCHIATICO**

Il prezzo di macchiatico del lotto viene stimato in Euro **30,00** al m<sup>3</sup> per il legname ed Euro alla t per la legna, per un valore complessivo del lotto di euro 2250,00.

Il lotto è riferibile al parametro **1**.

**CARATTERIZZAZIONE DELL'INTERVENTO** <sup>(1)</sup>

Area	Motivazioni	Formazione	Struttura /Governio	Trattamento	Superficie (ha)	Volume <sup>(2)</sup> (m <sup>3</sup> tar)
1	26	13	04	32	1	100
				<b>Totale</b>	1	100

<sup>(1)</sup> = vedi codifica a pag. 4

<sup>(2)</sup> = da valorizzare qualora le motivazioni siano riconducibili a perturbazioni naturali

**Allegati:**

<input checked="" type="checkbox"/>	Cartografia in scala 1:10.000 dell'area percorsa dal lotto con riporto del particellare forestale o fondiario.
<input checked="" type="checkbox"/>	n 1 Piedilista di cubatura (Mod.H3)
<input checked="" type="checkbox"/>	Scheda di sintesi (Mod.H4, solo per proprietà pianificate)
<input type="checkbox"/>	Studio di incidenza (solo per interventi soggetti a valutazione di incidenza)
<input type="checkbox"/>	Altro:

Luogo Trento, li 05/10/2021




IL DIRETTORE DELL'UFFICIO  
..... dott. Dario Biondi.....

**TIMBRO E FIRMA DEL TECNICO**

Mod.H3 - Piedilista di contrassegnatura


<b>PROPRIETÀ</b>	54/2021/5/1	<b>DATA CONTRASSEGNAZIONE</b>	14/10/2021		<b>LOTTO</b>	5	<b>ANNO</b>	2021	
<b>PARTICELLA N.</b>	5	<b>PROPRIETÀ</b>	COMUNE DI SOVER		<b>COD.PIANO</b>	54	<b>PIANO</b>	COMUNE SOVER	

SPECIE		Abete rosso		Abete bianco		Larice		Pino silvestre		Pino cembro		Faggio		Pino nero		Altre latifoglie		TOTALI	
Diam.		tariffa	7	tariffa	7	tariffa	7	tariffa	7	tariffa	7	tariffa	7	tariffa	-	tariffa	7		
cm.	cl.	n.piante	volume mc.	n.piante	volume mc.	n.piante	volume mc.	n.piante	volume mc.	n.piante	volume mc.	n.piante	volume mc.	n.piante	volume mc.	n.piante	volume mc.	n.piante	volume mc.
15	0	-	-	-	-	-	-	-	-	-	-	-	-	-	-	-	-	0	0
20	1	28	6,1	-	-	-	-	-	-	-	-	-	-	-	-	-	-	28	6,1
25	2	24	9,37	-	-	-	-	-	-	-	-	-	-	-	-	-	-	24	9,37
30	3	19	11,57	-	-	-	-	-	-	-	-	-	-	-	-	-	-	19	11,57
35	4	23	19,92	-	-	-	-	-	-	1	0,83	-	-	-	-	-	-	24	20,75
40	5	22	25,39	-	-	1	0,98	-	-	-	-	-	-	-	-	-	-	23	26,37
45	6	8	11,74	-	-	-	-	-	-	-	-	-	-	-	-	-	-	8	11,74
50	7	5	9,02	-	-	-	-	-	-	-	-	-	-	-	-	-	-	5	9,02
55	8	1	2,17	-	-	-	-	-	-	-	-	-	-	-	-	-	-	1	2,17
60	9	-	-	-	-	-	-	-	-	-	-	-	-	-	-	-	-	0	0
65	10	1	2,99	-	-	-	-	-	-	-	-	-	-	-	-	-	-	1	2,99
70	11	-	-	-	-	-	-	-	-	-	-	-	-	-	-	-	-	0	0
75	12	-	-	-	-	-	-	-	-	-	-	-	-	-	-	-	-	0	0
80	13	-	-	-	-	-	-	-	-	-	-	-	-	-	-	-	-	0	0
85	14	-	-	-	-	-	-	-	-	-	-	-	-	-	-	-	-	0	0
<b>TOTALE</b>		131	98,27	-	-	1	0,98	-	-	1	0,83	-	-	-	-	-	-	133	100









	voce	formula	u.m.	progetto di taglio/ allegato tecnico n. 54/2021/05
1	<b>Volume tariffario</b>		m <sup>3</sup>	100
2	coeff. Ramosità			1,15
3	Volume dendrometrico (comprensivo della ramaglia)	1 x 2	m <sup>3</sup>	115
4	coeff. Resa standard		%	75%
5	Volume netto commerciale	1 x 4	m <sup>3</sup>	75
6	coeff. Sterico		mst/m <sup>3</sup>	2,8
7	Peso per unità di volume (materiale fresco)		t/mst	0,28
8	Volume cippato minimo (da aggiungere alla voce 5)	(3-5) x 6	mst	112
9	Peso cippato minimo (materiale fresco)	8 x 7	t	31
10	Volume cippato massimo (nel caso tutto il materiale sia destinato a cippato)	3 x 6	mst	
11	Peso cippato massimo (materiale fresco)	10 x 7	t	



