

Mod.H1		Servizio Foreste UFFICIO DISTRETTUALE FORESTALE di CAVALESE PIANO: 178 (2018-2027) PROGETTO n.: 178/2023/8 ANNO: 2023 Suppletivo al n.
---------------	---	--

Il presente progetto di taglio è stato effettuato su richiesta del **COMUNE DI PREDAZZO** nel bosco denominato **MAGNABOSC- BOSTRICO POST VAIA** per l'utilizzazione di prodotti legnosi ad **Uso Commercio**, in conto ripresa **2023** da effettuare nell'area riportata nella cartografia 1:10000 allegata.

Il bosco oggetto dell'intervento è

<input checked="" type="checkbox"/> SOGGETTO A PIANIFICAZIONE	Codice Piano: 178 Denominazione Piano: COMUNE PREDAZZO Numero Particelle: 13, 12
<input type="checkbox"/> NON SOGGETTO A PIANIFICAZIONE	

Descrizione del bosco e criteri di assegnazione

Assegno a raso di un popolamento di picea colpito da bostrico nelle stagioni vegetative 2021 e maggiormente nel 2022.

Nell'area oggetto d'assegno, numero 135 piante da rilasciare in bosco a seguito di abbattimento direzionato, al fine di permettere la funzione protettiva delle piante a tutela delle sottostanti infrastrutture presenti (si veda relazione allegata al presente progetto di taglio).

Modalità di esbosco:

più linee di gru a cavo con esbosco a valle

Il progetto di taglio è coerente con:

l'autorizzazione per _____ di data _____.

ovvero, il richiedente è tenuto, ai fini autorizzatori e prima dell'inizio dei lavori, ad effettuare:

- Segnalazione certificata di inizio attività al Servizio Foreste, a 0 gg.(art.25, DPP 8/2011)
- Segnalazione certificata di inizio attività al Servizio Foreste, a 30 gg (art.18, DPP 8/2011)
- Richiesta di autorizzazione al Servizio Foreste (art.17, DPP 8/2011)

A tal fine il presente progetto di taglio è coerente con:

- le indicazioni e lo stato di attuazione del piano di gestione forestale
- le disposizioni forestali di cui al DPP 14 aprile 2011, n.8-66/Leg


Le piante contrassegnate con martello forestale risultano nelle seguenti classi diametriche:

SPECIE	15	20	25	30	35	40	45	50	55	60	65	70	75	80	85
Abete rosso	-	98	156	164	115	78	31	12	5	2	1	-	-	-	-
Abete bianco	-	-	-	-	-	-	-	-	-	-	-	-	-	-	-
Larice	-	1	-	-	-	-	-	-	-	-	-	-	-	-	-
Pino silvestre	-	2	-	2	-	-	-	-	-	-	-	-	-	-	-
Pino cembro	-	-	-	-	-	-	-	-	-	-	-	-	-	-	-
Faggio	-	-	-	-	-	-	-	-	-	-	-	-	-	-	-
Pino nero	-	-	-	-	-	-	-	-	-	-	-	-	-	-	-
Altre latifoglie	-	-	-	-	-	-	-	-	-	-	-	-	-	-	-
TOTALI		101	156	166	115	78	31	12	5	2	1				

Il volume e la resa probabile delle piante martellate di diametro superiore a 17,5 cm, valutata con smussatura delle due estremità dei tronchi da opera nella misura massima di cm per testata si stima essere il seguente:

Specie legnosa	Piante (n)	Volume tar. assegnato (m ³)	Volume tar. presunto (m ³)	Legname da opera presunto (m ³)	Combustibile Presunto(t)
Abete rosso	662	538,34	-	378	90
Abete bianco	-	-	-	-	-
Larice	1	0,21	-	-	-
Pino silvestre	4	1,47	-	1	-
Pino nero	-	-	-	-	-
Pino cembro	-	-	-	-	-
Faggio	-	-	-	-	-
Altre latifoglie	-	-	-	-	-
TOTALI	667	540	-	379	90

Le piante destinate al taglio portato impresso sulla ceppa il segno del martello forestale. L'impronta del martello è la seguente. Il segno del martello, posto ai piedi della pianta, deve rimanere ben visibile e non essere alterato o distrutto per poterlo riconoscere facilmente ad ogni controllo.



Il volume delle piante di diametro inferiore a 17,5 cm si stima essere il seguente:

Specie legnosa	Legname da opera presunto (m ³)	Combustibile Presunto(t)
Abete rosso	-	-
Abete bianco	-	-
Larice	-	-
Pino silvestre	-	-
Pino nero	-	-
Pino cembro	-	-
Faggio	-	-
Altre latifoglie	-	-
Querce	-	-
Castagno/Robinia	-	-
Carpino/Orioglio	-	-
TOTALI	-	-

- Il volume tariffario assegnato ammonta a **540 m³**, di cui ai fini della ripresa della fustaia **540 m³**
- La superficie totale interessata dal taglio ammonta ad ha **5**.

- Restano escluse dal taglio tutte le piante resinose e le matricine dei tumi precedenti non martellate, nonché numero /ha nuovi allievi segnati al fusto e alla radice con tinta di colore.
- Restano esclusi dal taglio pure tutti i polloni delle essenze di aventi a m dalla loro inserzione sulla ceppaia, un diametro inferiore ai cm.
- Nell'area percorsa dall'assegno sono state contrassegnate piante con una lettera P che andranno lasciate a coredo del bosco per motivi ambientali.
- Altre modalità di contrassegnatura: **marcatura con vernice delle piante autorizzate al taglio e taglio direzionato (come da relazione allegata)**
- L'utilizzazione non potrà essere iniziata prima dell'avvenuta consegna del bosco alla ditta utilizzatrice da parte del proprietario. Di tale consegna andrà redatto apposito verbale.
- Il taglio delle piante, l'allestimento e l'esbosco degli assortimenti legnosi dovranno essere effettuati entro la data prevista dal verbale di consegna del lotto e comunque non oltre il **31/12/2028**, data di scadenza del presente progetto.
- Per motivi di carattere ambientale legate alla presenza di le utilizzazioni dovranno essere sospese dal al
- L'accantonamento della quota Migliorie boschive, ai sensi dell'art.91 bis della L.P.11 del 23 maggio 2007 e s.m. , viene calcolato in € 379,00 (trecentosettantanove/00), pari al 10% del valore stimato del lotto**
- L'utilizzazione del legname e della legna deve essere in ogni caso eseguita nel rispetto del Capitolato d'Oneri adottato dall'Ente venditore, se attivato.
- Altre prescrizioni:
 - **Rispetto delle piante marcate con lettera R.**
 - **Rilascio delle ceppaie alte sull'intera area assegnata.**
 - **Taglio direzionato con rilascio delle piante come specificato nella relazione allegata al presente progetto di taglio.**
 - **Se l'allestimento verrà eseguito "a strada", asporto della biomassa derivante come previsto dalla vigente normativa**

STIMA PREZZO DI MACCHIATICO

Il prezzo di macchiatico del lotto viene stimato in Euro **10,00** al m³ per il legname ed Euro / alla t per la legna, per un valore complessivo del lotto di euro 3790,00.

CARATTERIZZAZIONE DELL'INTERVENTO ⁽¹⁾

Area	Motivazioni	Formazione	Struttura /Governio	Trattamento	Superficie (ha)	Volume (m ³ tar)
1	26	13	04	81	5	540
				Totale	5	540

⁽¹⁾ = vedi codifica a pag. 4

Allegati:

<input checked="" type="checkbox"/>	Cartografia in scala 1:10.000 dell'area percorsa dal lotto con riporto del particellare forestale o fondiario.
<input checked="" type="checkbox"/>	n 2 Piedilista di cubatura (Mod.H3)
<input checked="" type="checkbox"/>	Scheda di sintesi (Mod.H4, solo per proprietà pianificate)
<input type="checkbox"/>	Studio di incidenza (solo per interventi soggetti a valutazione di incidenza)
<input checked="" type="checkbox"/>	Altro: Relazione

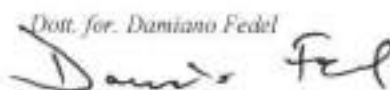
Cavalese, 10 agosto 2023

IL FUNZIONARIO FORESTALE

Dott. for. Francesco Dallabrida




IL SOSTITUTO DIRETTORE

Dott. for. Damiano Fedel


ASSORTIMENTAZIONE STIMATA (valutazione fatta a soli fini statistici)

Specie legnosa	Totale legname da opera Presunto	Travame/Paleria grossa	Tronchi o tondo da sega	Altri assortimenti	Legna per uso energetico
Abete rosso	378	-	300	78	90
Abete bianco	-	-	-	-	-
Larice	-	-	-	-	-
Pino silvestre	1	-	1	-	-
Pino nero	-	-	-	-	-
Pino cembro	-	-	-	-	-
Faggio	-	-	-	-	-
Altre latifoglie	-	-	-	-	-
Querce	-	-	-	-	-
Castagno/Robinia	-	-	-	-	-
Carpino/Orniello	-	-	-	-	-
Totale	379	-	301	78	90

Totale legname da opera presunto= A+B+C; A= Legname da travatura; B= Bottoli, Tronchi da sega, Assortimento unico, Imballaggi, Bore; C= Punte e scarti, paleria, sottomisure, non assegnato;
Legna per uso energetico=D (totale combustibile presunto: legna da ardere, cippato)


CODIFICA CARATTERIZZAZIONE DELL'INTERVENTO


MOTIVAZIONI	FORMAZIONI	STRUTTURA/GOVERNO	TRATTAMENTI
01.UTILIZZ.ORDINARIA	01.LECCETA	01. NOVELLETO	11. SPOLLAMENTO
02.INTERV.COLTURALE	02.ORNO-OSTRIO-QUERCETO	02. SPESSINA	12. DIRADAMENTO
03.MIGLIORAMENTO AMB.	03.QUERCO-CARPINETO	03. PERTICAIA	
PERTURBAZ. ANTROPICHE	04.ROVERETO-CASTAGNETO-ROBINIETO	04. ADULTO	21. TAGLIO DI CURAZIONE
11. TRASF. AGRARIA	05.ACERO-FRASSINETO-TIGLIETO	05. MATURO	22. DIRADO SELETTIVO
12. ESPANS. INSEDRAMENTI	06.FORMAZIONI TRANSITORIE	06. STRAMATURO	
13. IMPIANTI E PISTE DA SCI	07.PINETA DI PINO SILVESTRE	07. BIPLANO	31. TAGLIO A FESSURE
14. REALIZZ. STRADE O RETI	08.PINETA DI PINO NERO	08. MULTIPLANO	32. TAGLIO A BUCHE
15. MANUT. STRADE O RETI	09.FAGGETA	09. GOVERNO MISTO	
16. MANUTENZIONE ALVEI	10.AIBETETO	10. CEDUO A REGIME	41. T.SICC. PERFEZ.
17. ALTRE PERT. ANTROPICHE	11.MUGHETA	11. CEDUO DA CONVERTIRE	
PERTURBAZIONI NATURALI	12.ONTANETA	12. CEDUO IN CONVERSIONE	51. TAGLIO DI SGOMBERO
21. INCENDI	13.PECCEA AL TOMONT. O SUBALPINA	13. CEDUO FUORI TURNO	52. TAGLIO MARGINALE
22. SCHIANTI DA VENTO	14.PECCEA MONTANA O SECONDARIA		61. CEDUO MATRICINATO
23. SCHIANTI DA NEVE	15.LARICI CEMBRETA		62. CEDUO SEMPLICE
24. VALANGHE	16.LARICETO SECONDARIO		63. CEDUO A STERZO
25. FRANE			
26. BOSTRICO			71. CONV. A FUSTAIA
27. ALTRE PATOLOGIE			72. CONV. A CEDUO
28. ALTRE PERT. NATURALI			81. TAGLIO A RASO

Mod.H4a – SCHEDA TECNICA DI SINTESI UTILIZZAZIONI A CARICO DELLA RIPRESA VOLUMETRICA (FUSTAIA)

PROPRIETÀ	COMUNE DI PREDAZZO		LOTTO	8	ANNO	2023	NOME LOTTO	MAGNABOSCH- BOSTRICO POST VAIA
COD.PIANO	178	PIANO	COMUNE PREDAZZO		IN CONTO RIPRESA ANNO			2023

SPECIE	Abete rosso		Abete bianco		Larice		Pino silvestre		Pino cembro		Faggio		Pino nero		Altre latifoglie		TOTALI			
	n.piante	volume mc.	n.piante	volume mc.	n.piante	volume mc.	n.piante	volume mc.	n.piante	volume mc.	n.piante	volume mc.	n.piante	volume mc.	n.piante	volume mc.	n.piante	volume mc.		
Particella Compres 8																				
13	152	128,85	-	-	-	-	3	1,29	-	-	-	-	-	-	-	-	-	-	155	130,14
12	510	409,49	-	-	1	0,21	1	0,18	-	-	-	-	-	-	-	-	-	-	512	409,88
TOTALE	662	538,34	-	-	1	0,21	4	1,47	-	-	-	-	-	-	-	-	-	-	667	540







Lotto boschivo 8/23 "Magnabosc-bostrico post Vaia" Piano di Gestione forestale ed Aziendale del comune di Predazzo"

1:10000

