


<b>Mod.H1</b>		<b>SPAZIO RISERVATO ALL'UFFICIO DISTRETTUALE FORESTALE</b>  PIANO: 54 (2014-2033) PROGETTO n.: 54/2022/4 ANNO: 2022 Suppletivo al n.
---------------	---	---

Il presente progetto di taglio è stato effettuato su richiesta del **COMUNE DI SOVER** nel bosco denominato “**Bostrico Costa dei Bedoi**” per l'utilizzazione di prodotti legnosi ad **Uso Commercio**, in conto ripresa **2022** da effettuare nell'area riportata nella cartografia 1:10000 allegata.

Il bosco oggetto dell'intervento è

<b>X SOGGETTO A PIANIFICAZIONE</b>	<b>Codice Piano: 54</b> <b>Denominazione Piano: COMUNE SOVER</b> <b>Numero Particelle: 15, 16, 18, 19, 31, 32</b> <b>Particelle fondiarie: 5653-5864/1 c.c. Sover</b>
<b>NON SOGGETTO A PIANIFICAZIONE</b>	

Descrizione del bosco e criteri di assegnazione

<b>Assegno delle piante colpite da bostrico e schianti Vaia</b>
---

Modalità di esbosco:

<b>Trattore e verricello e linea di gru a cavo</b>
--

Il progetto di taglio è coerente con:

l'autorizzazione per \_\_\_\_\_ di data \_\_\_\_\_

ovvero, il richiedente è tenuto, ai fini autorizzatori e prima dell'inizio dei lavori, ad effettuare:

- Segnalazione certificata di inizio attività al Servizio Foreste, a 0 gg.(art.25, DPP 8/2011)**  
 Segnalazione certificata di inizio attività al Servizio Foreste, a 30 gg (art.18, DPP 8/2011)  
 Richiesta di autorizzazione al Servizio Foreste (art.17, DPP 8/2011)

A tal fine il presente progetto di taglio è coerente con:

- le indicazioni e lo stato di attuazione del piano di gestione forestale  
 le disposizioni forestali di cui al DPP 14 aprile 2011, n.8-66/Leg

Le piante contrassegnate con martello forestale risultano nelle seguenti classi diametriche:

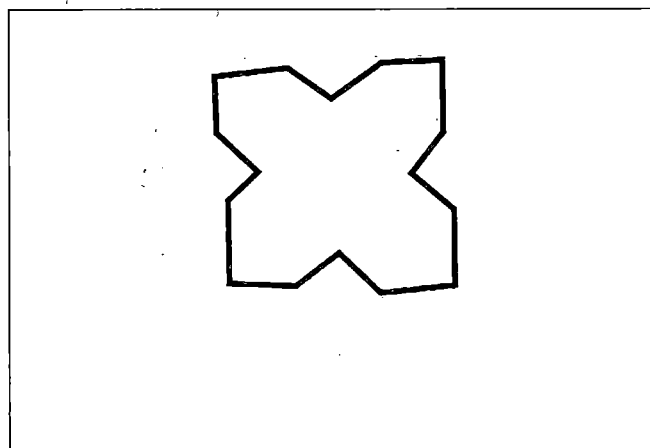
SPECIE	15	20	25	30	35	40	45	50	55	60	65	70	75	80	85
Abete rosso	-	20	37	39	39	46	22	19	13	9	3	6	-	-	-
Abete bianco	-	-	1	-	-	-	-	-	-	-	-	-	-	-	-
Larice	-	1	2	2	-	-	-	-	-	-	-	-	-	-	-
Pino silvestre	-	-	1	1	1	-	-	-	-	-	-	-	-	-	-
Pino cembro	-	-	-	-	-	-	-	-	-	-	-	-	-	-	-
Faggio	-	-	-	-	-	-	-	-	-	-	-	-	-	-	-
Pino nero	-	-	-	-	-	-	-	-	-	-	-	-	-	-	-
Altre latifoglie	-	-	-	-	-	-	-	-	-	-	-	-	-	-	-
<b>TOTALI</b>		21	41	42	40	46	22	19	13	9	3	6			

Il volume e la resa probabile delle piante martellate di diametro superiore a 17,5 cm, valutata con smussatura delle due estremità dei tronchi da opera nella misura massima di cm ..... per testata si stima essere il seguente:

Specie legnosa	Piante (n)	Volume tar. assegnato (m <sup>3</sup> )	Volume tar. presunto (m <sup>3</sup> )	Legname da opera presunto (m <sup>3</sup> )	Combustibile Presunto(t)
Abete rosso	253	303,92	100	302	50
Abete bianco	1	0,43	-	-	-
Larice	5	2,1	-	1	-
Pino silvestre	3	1,71	-	1	-
Pino nero	-	-	-	-	-
Pino cembro	-	-	-	-	-
Faggio	-	-	-	-	-
Altre latifoglie	-	-	-	-	-
<b>TOTALI</b>	262	308	100	304	50

Le piante destinate al taglio portano impresso sulla ceppaia il segno del martello forestale. L'impronta del martello è la seguente. Il segno del martello, posto ai piedi della pianta, deve rimanere ben visibile e non essere alterato o distrutto per poterlo riconoscere facilmente ad ogni controllo.

( C.F. Dallavalle)



Il volume delle piante di diametro inferiore a 17,5 cm si stima essere il seguente

Specie legnosa	Legname da opera presunto (m <sup>3</sup> )	Combustibile Presunto(t)
Abete rosso	-	-
Abete bianco	-	-
Larice	-	-
Pino silvestre	-	-
Pino nero	-	-
Pino cembro	-	-
Faggio	-	-
Altre latifoglie	-	-
Querce	-	-
Castagno/Robinia	-	-
Carpino/Orniello	-	-
<b>TOTALI</b>	-	-

Il volume tariffario assegnato ammonta a **408 (di cui stanghe 0 ) m<sup>3</sup>**, di cui ai fini della ripresa della fustaia **408 m<sup>3</sup>**

La superficie totale interessata dal taglio ammonta ad ha **1,89** di cui - ha ai fini della ripresa del ceduo.

- Restano escluse dal taglio tutte le piante resinose e le matricine dei turni precedenti non martellate, nonché numero /ha nuovi allievi segnati al fusto e alla radice con tinta di colore .
- Restano esclusi dal taglio pure tutti i polloni delle essenze di aventi a m dalla loro inserzione sulla ceppaia, un diametro inferiore ai cm.
- Nell'area percorsa dall'assegno sono state contrassegnate 1 piante con una lettera P che andranno lasciate a corredo del bosco per motivi ambientali.
- Altre modalità di contrassegnatura:
- L'utilizzazione non potrà essere iniziata prima dell'avvenuta consegna del bosco alla ditta utilizzatrice da parte del proprietario. Di tale consegna andrà redatto apposito verbale.
- Il taglio delle piante, l'allestimento e l'esbosco degli assortimenti legnosi dovranno essere effettuati entro la data prevista dal verbale di consegna del lotto e comunque non oltre il **31/12/2027**, data di scadenza del presente progetto.
- Per motivi di carattere ambientale legate alla presenza di Gallo cedrone le utilizzazioni dovranno essere sospese dal 01 marzo al 31 luglio .
- L'accantonamento, ai sensi dell'art.91 bis della L.P.11 del 23 maggio 2007, viene calcolato in € 1.307,20 (Milletrecentosette/20), pari al 10% del valore stimato del lotto .
- L'utilizzazione del legname e della legna deve essere in ogni caso eseguita nel rispetto del Capitolato d'Oneri adottato dall'Ente venditore, se attivato.
- Altre prescrizioni:Recupero totale della ramaglia. Sulle particelle 18 e 19 le ceppaie andranno lasciate più alte rispettando il segno del martello.

#### STIMA PREZZO DI MACCHIATICO

Il prezzo di macchiatico del lotto viene stimato in Euro **43,00** al m<sup>3</sup> per il legname ed Euro alla t per la legna, per un valore complessivo del lotto di euro 13.072,00.

Il lotto è riferibile al parametro 1.

#### CARATTERIZZAZIONE DELL'INTERVENTO <sup>(1)</sup>

Area	Motivazioni	Formazione	Struttura /Governio	Trattamento	Superficie (ha)	Volume <sup>(2)</sup> (m <sup>3</sup> tar)
1	26	13	05	32	1,60	308
2	22	13	05	32	0,30	100
				<b>Totale</b>	1,90	408

<sup>(1)</sup> = vedi codifica a pag. 4

<sup>(2)</sup>= da valorizzare qualora le motivazioni siano riconducibili a perturbazioni naturali

#### Allegati:

<input checked="" type="checkbox"/>	Cartografia in scala 1:10.000 dell'area percorsa dal lotto con riporto del particellare forestale o fondiario.
<input checked="" type="checkbox"/>	n 6 Piedilista di cubatura (Mod.H3)
<input checked="" type="checkbox"/>	Scheda di sintesi (Mod.H4, solo per proprietà pianificate)
<input type="checkbox"/>	Studio di incidenza (solo per interventi soggetti a valutazione di incidenza)
<input type="checkbox"/>	Altro:

Luogo Trento, li 29 LUG. 2022



IL DIRETTORE DELL'UFFICIO  
dott. Andrea Daira

IMBRO E FIRMA DEL TECNICO

ASSORTIMENTAZIONE STIMATA (valutazione fatta a soli fini statistici)

Specie legnosa	Totale legname da opera Presunto	Travame/Paleria grossa	Tronchi o fondo da sega	Altri assortimenti	Legna per uso energetico
Abete rosso	302	-	250	52	50
Abete bianco	-	-	-	-	-
Larice	1	-	-	1	-
Pino silvestre	1	-	-	1	-
Pino nero	-	-	-	-	-
Pino cembro	-	-	-	-	-
Faggio	-	-	-	-	-
Altre latifoglie	-	-	-	-	-
Querce	-	-	-	-	-
Castagno/Robinia	-	-	-	-	-
Carpino/Orniello	-	-	-	-	-
<b>Totale</b>	<b>304</b>	<b>-</b>	<b>250</b>	<b>54</b>	<b>50</b>

Totale legname da opera presunto= A+B+C; A= Legname da travatura; B= Bottoli, Tronchi da sega, Assortimento unico, Imballaggi, Bore; C= Punte e scarti, paleria, sottomisure, non assegnato;  
 Legna per uso energetico=D (totale combustibile presunto: legna da ardere, cippato)

CODIFICA CARATTERIZZAZIONE DELL'INTERVENTO

MOTIVAZIONI	FORMAZIONI	STRUTTURA/GOVERNO	TRATTAMENTI
01.UTILIZZ.ORDINARIA	01.LECCETA	01. NOVELLETO	11. SFOLLAMENTO
02.INTERV.COLTURALE	02.ORNO-OSTRIO-QUERCETO	02. SPESSINA	12. DIRADAMENTO
03.MIGLIORAMENTO AMB.	03.QUERCO-CARPINETO	03. PERTICAIA	
<b>PERTURBAZ. ANTROPICHE</b>	04.ROVERETO-CASTAGNETO-ROBINIETO	04. ADULTO	21. TAGLIO DI CURAZIONE
11.TRASF.AGRARIA	05.ACERO-FRASSINETO-TIGLIETO	05. MATURO	22. DIRADO SELETTIVO
12.ESPANS. INSEDIAMENTI	06.FORMAZIONI TRANSITORIE	06. STRAMATURO	
13.IMPIANTI E PISTE DA SCI	07.PINETA DI PINO SILVESTRE	07. BIPLANO	31. TAGLIO A FESSURE
14.REALIZZ.STRADE O RETI	08.PINETA DI PINO NERO	08. MULTIPLANO	32. TAGLIO A BUCHE
15.MANUT.STRADE O RETI	09.FAGGETA	09. GOVERNO MISTO	
16. MANUTENZIONE ALVEI	10.ABIETETO	10. CEDUO A REGIME	41. T.SUCC. PERFEZ.
17.ALTRE PERT.ANTROPICHE	11.MUGHETA	11. CEDUO DA CONVERTIRE	51. TAGLIO DI SGOMBERO
	12.ONTANETA	12. CEDUO IN CONVERSIONE	52. TAGLIO MARGINALE
<b>PERTURBAZIONI NATURALI</b>	13.PECCETA ALTOMONT. O SUBALPINA	13. CEDUO FUORI TURNO	
21.INCENDI	14.PECCETA MONTANA O SECONDARIA		61. CEDUO MATRICINATO
22.SCHIANTI DA VENTO	15.LARICI CEMBRETA		62. CEDUO SEMPLIGE
23.SCHIANTI DA NEVE	16.LARICETO SECONDARIO		63. CEDUO A STERZO
24.VALANGHE			
25.FRANE			
26.BOSTRICO			71. CONV. A FUSTAIA
27.ALTRE PATOLOGIE			72. CONV. A CEDUO
28.ALTRE PERT. NATURALI			81. TAGLIO A RASO

**Mod.H3 – Piedilista di contrassegnatura**

<b>PROPRIETÀ</b>	54/2022/4/ 1	<b>DATA</b>	19/05/2022		<b>LOTTO</b>	4	<b>ANNO</b>	2022	
<b>PARTICELLA N.</b>	15	<b>CONTRASSEGNAZIONE PROPRIETÀ</b>	COMUNE DI SOVER			<b>COD.PIANO</b>	54	<b>PIANO</b>	COMUNE SOVER

SPECIE		Abete rosso		Abete bianco		Larice		Pino silvestre		Pino cembro		Faggio		Pino nero		Altre latifoglie		TOTALI	
Diam.		tariffa	7	tariffa	7	tariffa	7	tariffa	7	tariffa	7	tariffa	-	tariffa	-	tariffa	7		
cm.	cl.	n.piant è	volume mc.	n.piant e	volume mc.	n.piant e	volume mc.	n.piant e	volume mc.	n.piant e	volume mc.	n.piant e	volume mc.	n.piant e	volume mc.	n.piant e	volume mc.	n.piant e	volume mc.
15	0	-	-	-	-	-	-	-	-	-	-	-	-	-	-	-	-	0	0
20	1	-	-	-	-	-	-	-	-	-	-	-	-	-	-	-	-	0	0
25	2	1	0,39	-	-	-	-	-	-	-	-	-	-	-	-	-	-	1	0,39
30	3	-	-	-	-	-	-	-	-	-	-	-	-	-	-	-	-	0	0
35	4	5	4,33	-	-	-	-	-	-	-	-	-	-	-	-	-	-	5	4,33
40	5	5	5,77	-	-	-	-	-	-	-	-	-	-	-	-	-	-	5	5,77
45	6	7	10,27	-	-	-	-	-	-	-	-	-	-	-	-	-	-	7	10,27
50	7	4	7,21	-	-	-	-	-	-	-	-	-	-	-	-	-	-	4	7,21
55	8	3	6,5	-	-	-	-	-	-	-	-	-	-	-	-	-	-	3	6,5
60	9	1	2,56	-	-	-	-	-	-	-	-	-	-	-	-	-	-	1	2,56
65	10	-	-	-	-	-	-	-	-	-	-	-	-	-	-	-	-	0	0
70	11	-	-	-	-	-	-	-	-	-	-	-	-	-	-	-	-	0	0
75	12	-	-	-	-	-	-	-	-	-	-	-	-	-	-	-	-	0	0
80	13	-	-	-	-	-	-	-	-	-	-	-	-	-	-	-	-	0	0
85	14	-	-	-	-	-	-	-	-	-	-	-	-	-	-	-	-	0	0
<b>TOTALE</b>		<b>26</b>	<b>37,03</b>	<b>-</b>	<b>-</b>	<b>-</b>	<b>-</b>	<b>-</b>	<b>-</b>	<b>-</b>	<b>-</b>	<b>-</b>	<b>-</b>	<b>-</b>	<b>-</b>	<b>-</b>	<b>-</b>	<b>26</b>	<b>37</b>

<b>PROPRIETÀ</b>	54/2022/4/2	<b>DATA CONTRASSEGNA</b>	27/07/2022		<b>LOTTO</b>	4	<b>ANNO</b>	2022	
<b>PARTICELLA N.</b>	16.	<b>PROPRIETÀ</b>	COMUNE DI SOVER		<b>COD.PIANO</b>	54	<b>PIANO</b>	COMUNE SOVER	

SPECIE		Abete rosso		Abete bianco		Larice		Pino silvestre		Pino cembro		Faggio		Pino nero		Altre latifoglie		TOTALI	
Diam.		tariffa	7	tariffa	7	tariffa	7	tariffa	7	tariffa	7	tariffa	-	tariffa	-	tariffa	-		
cm.	cl.	n.piant e	volume mc.	n.piant e	volume mc.	n.piant e	volume mc.	n.piant e	volume mc.	n.piant e	volume mc.	n.piant e	volume mc.	n.piant e	volume mc.	n.piant e	volume mc.	n.piant e	volume mc.
15	0	-	-	-	-	-	-	-	-	-	-	-	-	-	-	-	-	0	0
20	1	19	4,14	-	-	-	-	-	-	-	-	-	-	-	-	-	-	19	4,14
25	2	26	10,15	-	-	-	-	1	0,34	-	-	-	-	-	-	-	-	27	10,49
30	3	27	16,45	-	-	-	-	1	0,55	-	-	-	-	-	-	-	-	28	17
35	4	22	19,06	-	-	-	-	1	0,82	-	-	-	-	-	-	-	-	23	19,88
40	5	32	36,93	-	-	-	-	-	-	-	-	-	-	-	-	-	-	32	36,93
45	6	7	10,27	-	-	-	-	-	-	-	-	-	-	-	-	-	-	7	10,27
50	7	6	10,82	-	-	-	-	-	-	-	-	-	-	-	-	-	-	6	10,82
55	8	2	4,33	-	-	-	-	-	-	-	-	-	-	-	-	-	-	2	4,33
60	9	-	-	-	-	-	-	-	-	-	-	-	-	-	-	-	-	0	0
65	10	-	-	-	-	-	-	-	-	-	-	-	-	-	-	-	-	0	0
70	11	-	-	-	-	-	-	-	-	-	-	-	-	-	-	-	-	0	0
75	12	-	-	-	-	-	-	-	-	-	-	-	-	-	-	-	-	0	0
80	13	-	-	-	-	-	-	-	-	-	-	-	-	-	-	-	-	0	0
85	14	-	-	-	-	-	-	-	-	-	-	-	-	-	-	-	-	0	0
TOTALE		141	112,15	-	-	-	-	3	1,71	-	-	-	-	-	-	-	-	144	114
















	voce	formula	u.m.	progetto di taglio/ allegato tecnico n. 54/2022/04
1	<b>Volume tariffario</b>		m <sup>3</sup>	308
2	coeff. Ramosità			1,15
3	Volume dendrometrico (comprensivo della ramaglia)	1 x 2	m <sup>3</sup>	354
4	coeff. Resa standard		%	75%
5	Volume netto commerciale	1 x 4	m <sup>3</sup>	231
6	coeff. Sterico		mst/m <sup>3</sup>	2,8
7	Peso per unità di volume (materiale fresco)		t/mst	0,28
8	Volume cippato minimo (da aggiungere alla voce 5)	(3-5) x 6	mst	345
9	Peso cippato minimo (materiale fresco)	8 x 7	t	97
10	Volume cippato massimo (nel caso tutto il materiale sia destinato a cippato)	3 x 6	mst	992
11	Peso cippato massimo (materiale fresco)	10 x 7	t	278



