


Mod.H1 - Progetto di taglio ordinario

Mod.H1		SPAZIO RISERVATO ALL'UFFICIO DISTRETTUALE FORESTALE PIANO: 64 (2014-2023) PROGETTO n.: 64/2023/6 ANNO: 2023 Suppletivo al n. 18/2022
---------------	---	--

Il presente progetto di taglio è stato effettuato su richiesta di COMUNE DI FOLGARIA nel bosco denominato " PRUNEI " - **BOSTRICO SUPPL. AL 18/2022** per l'utilizzazione di prodotti legnosi ad uso **Uso Commercio**, in conto ripresa **2023** da effettuare nell'area riportata nella cartografia 1:10000 allegata.

Il bosco oggetto dell'intervento è

<input checked="" type="checkbox"/> SOGGETTO A PIANIFICAZIONE	Codice Piano: 64 Denominazione Piano: COMUNE FOLGARIA Numero Particelle: 46
<input type="checkbox"/> NON SOGGETTO A PIANIFICAZIONE	

Descrizione del bosco e criteri di assegnazione

ASSEGNATE LE PIANTE BOSTRICATE, SOTTO LA STRADA PROVINCIALE (LUNGO IL PIAZZALE DI PARCHEGGIO DEGLI IMPIANTI SCIISTICI) .

Modalità di esbosco:

CON TRATTORE E VERRICELLO.

Il progetto di taglio è coerente con:

l'autorizzazione per _____ di data _____.

ovvero, il richiedente è tenuto, ai fini autorizzatori e prima dell'inizio dei lavori, ad effettuare:

- Segnalazione certificata di inizio attività al Servizio Foreste, a 0 gg.(art.25, DPP 8/2011)
- Segnalazione certificata di inizio attività al Servizio Foreste, a 30 gg (art.18, DPP 8/2011)
- Richiesta di autorizzazione al Servizio Foreste (art.17, DPP 8/2011)

Mod.H1 – Progetto di taglio ordinario

A tal fine il presente progetto di taglio è coerente con:

- le indicazioni e lo stato di attuazione del piano di gestione forestale
 le disposizioni forestali di cui al DPP 14 aprile 2011, n.8-66/Leg

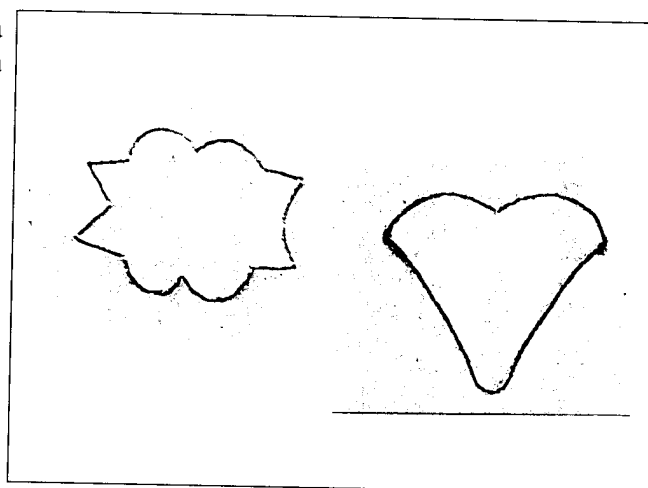
Le piante contrassegnate con martello forestale risultano nelle seguenti classi diametriche:

SPECIE	15	20	25	30	35	40	45	50	55	60	65	70	75	80	85
Abete rosso	-	1	-	-	3	4	8	10	6	6	-	-	-	-	-
Abete bianco	-	-	-	-	-	-	-	-	-	-	-	-	-	-	-
Larice	-	-	-	-	-	-	-	-	-	-	-	-	-	-	-
Pino silvestre	-	-	-	-	-	-	-	-	-	-	-	-	-	-	-
Pino cembro	-	-	-	-	-	-	-	-	-	-	-	-	-	-	-
Faggio	-	-	-	-	-	-	-	-	-	-	-	-	-	-	-
Pino nero	-	-	-	-	-	-	-	-	-	-	-	-	-	-	-
Altre latifoglie	-	-	-	-	-	-	-	-	-	-	-	-	-	-	-
TOTALI		1			3	4	8	10	6	6					

Il volume e la resa probabile delle piante martellate di diametro superiore a 17,5 cm, valutata con smussatura delle due estremità dei tronchi da opera nella misura massima di cm per testata si stima essere il seguente:

Specie legnosa	Piante (n)	Volume tar. assegnato (m ³)	Volume tar. presunto (m ³)	Legname da opera presunto (m ³)	Combustibile Presunto(t)
Abete rosso	38	77,81	-	55	23
Abete bianco	-	-	-	-	-
Larice	-	-	-	-	-
Pino silvestre	-	-	-	-	-
Pino nero	-	-	-	-	-
Pino cembro	-	-	-	-	-
Faggio	-	-	-	-	-
Altre latifoglie	-	-	-	-	-
TOTALI	38	78	-	55	23

Le piante destinate al taglio portano impresso sulla ceppaia il segno del martello forestale. L'impronta del martello è la seguente. Il segno del martello, posto ai piedi della pianta, deve rimanere ben visibile e non essere alterato o distrutto per poterlo riconoscere facilmente ad ogni controllo.



Il volume delle piante di diametro inferiore a 17,5 cm si stima essere il seguente

Specie legnosa	Legname da opera presunto (m ³)	Combustibile Presunto(t)
Abete rosso	-	-
Abete bianco	-	-
Larice	-	-
Pino silvestre	-	-
Pino nero	-	-
Pino cembro	-	-
Faggio	-	-
Altre latifoglie	-	-
Querce	-	-
Castagno/Robinia	-	-
Carpino/Orniello	-	-
TOTALI	-	-

Il volume tariffario assegnato ammonta a **78 (di cui stanghe 0) m³**, di cui ai fini della ripresa della fustaia **78 m³**

La superficie totale interessata dal taglio ammonta ad ha **0,2** di cui - ha ai fini della ripresa del ceduo.

- Restano escluse dal taglio tutte le piante resinose e le matricine dei turni precedenti non martellate, nonché numero /ha nuovi allievi segnati al fusto e alla radice con tinta di colore .
- Restano esclusi dal taglio pure tutti i polloni delle essenze di aventi a m dalla loro inserzione sulla ceppaia, un diametro inferiore ai cm.
- Nell'area percorsa dall'assegno sono state contrassegnate piante con una lettera P che andranno lasciate a corredo del bosco per motivi ambientali.
- Altre modalità di contrassegnatura:
- L'utilizzazione non potrà essere iniziata prima dell'avvenuta consegna del bosco alla ditta utilizzatrice da parte del proprietario. Di tale consegna andrà redatto apposito verbale.
- Il taglio delle piante, l'allestimento e l'esbosco degli assortimenti legnosi dovranno essere effettuati entro la data prevista dal verbale di consegna del lotto e comunque non oltre il _____, data di scadenza del presente progetto.
- Per motivi di carattere ambientale legate alla presenza di le utilizzazioni dovranno essere sospese dal al _____
- L'accantonamento, ai sensi dell'art.91 bis della L.P.11 del 23 maggio 2007, viene calcolato in € 275,00 (DUECENTOSETTANTACINQUE,00 //), pari al 10% del valore stimato del lotto**
- L'utilizzazione del legname e della legna deve essere in ogni caso eseguita nel rispetto del Capitolato d'Oneri adottato dall'Ente venditore, se attivato.
- Altre prescrizioni: **LE PIANTE IN PIEDI SARANNO UTILIZZATE DALLA SQUADRA OPERAI DEL COMUNE DI FOLGARIA.**

STIMA PREZZO DI MACCHIATICO

Il prezzo di macchiatico del lotto viene stimato in Euro **50,00** al m³ per il legname ed Euro _____ alla t per la legna, per un valore complessivo del lotto di euro 2750,00.

Il lotto è riferibile al parametro **1**.

CARATTERIZZAZIONE DELL'INTERVENTO ⁽¹⁾

Area	Motivazioni	Formazione	Struttura / Governo	Trattamento	Superficie (ha)	Volume ⁽²⁾ (m ³ tar)
1	26	14	05	32	0,2	77
				Totale	0,2	77

⁽¹⁾ = vedi codifica a pag. 4

⁽²⁾ = da valorizzare qualora le motivazioni siano riconducibili a perturbazioni naturali

Allegati:

<input checked="" type="checkbox"/>	Cartografia in scala 1:10.000 dell'area percorsa dal lotto con riporto del particellare forestale o fondiario.
<input checked="" type="checkbox"/>	n 1 Piedilista di cubatura (Mod.H3)
<input type="checkbox"/>	Scheda di sintesi (Mod.H4, solo per proprietà pianificate)
<input type="checkbox"/>	Studio di incidenza (solo per interventi soggetti a valutazione di incidenza)
<input type="checkbox"/>	Altro:

Luogo ROVERETO li 14/04/2023



IL DIRETTORE DELL'UFFICIO
del. Massimo Miori

.....
TIMBRO E FIRMA DEL TECNICO


ASSORTIMENTAZIONE STIMATA (valutazione fatta a soli fini statistici)

Specie legnosa	Totale legname da opera presunto	Travame/Paleria grossa	Tronchi o tondo da sega	Altri assortimenti	Legna per uso energetico
Abete rosso	55	-	-	55	23
Abete bianco	-	-	-	-	-
Larice	-	-	-	-	-
Pino silvestre	-	-	-	-	-
Pino nero	-	-	-	-	-
Pino cembro	-	-	-	-	-
Faggio	-	-	-	-	-
Altre latifoglie	-	-	-	-	-
Querce	-	-	-	-	-
Castagno/Robinia	-	-	-	-	-
Carpino/Orniello	-	-	-	-	-
Totale	55	-	-	55	23

Totale legname da opera presunto= A+B+C; A= Legname da travatura; B= Bottoli, Tronchi da sega, Assortimento unico, Imballaggi, Bore; C= Punte e scarti, paleria, sottomisure, non assegnato;
 Legna per uso energetico=D (totale combustibile presunto: legna da ardere, cippato)

CODIFICA CARATTERIZZAZIONE DELL'INTERVENTO

MOTIVAZIONI	FORMAZIONI	STRUTTURA/GOVERNO	TRATTAMENTI
01.UTILIZZ.ORDINARIA	01.LECCETA	01. NOVELLETO	11. SFOLLAMENTO
02.INTERV.COLTURALE	02.ORNO-OSTRIO-QUERCETO	02. SPESSINA	12. DIRADAMENTO
03.MIGLIORAMENTO AMB.	03.QUERCO-CARPINETO	03. PERTICAIA	
PERTURBAZ. ANTROPICHE	04.ROVERETO-CASTAGNETO-ROBINIETO	04. ADULTO	21. TAGLIO DI CURAZIONE
11.TRASF.AGRARIA	05.ACERO-FRASSINETO-TIGLIETO	05. MATURO	22. DIRADO SELETTIVO
12.ESPANS. INSEDIAMENTI	06.FORMAZIONI TRANSITORIE	06. STRAMATURO	
13.IMPIANTI E PISTE DA SCI	07.PINETA DI PINO SILVESTRE	07. BIPLANO	31. TAGLIO A FESSURE
14.REALIZZ.STRADE O RETI	08.PINETA DI PINO NERO	08. MULTIPLANO	32. TAGLIO A BUCHE
15.MANUT.STRADE O RETI	09.FAGGETA	09. GOVERNO MISTO	
16. MANUTENZIONE ALVEI	10.ABIETETO	10. CEDUO A REGIME	41. T.SUCC. PERFEZ.
17.ALTRE PERT.ANTROPICHE	11.MUGHETA	11. CEDUO DA CONVERTIRE	
PERTURBAZIONI NATURALI	12.ONTANETA	12. CEDUO IN CONVERSIONE	51. TAGLIO DI SGOMBERO
21.INCENDI	13.PECCETA ALTMONT. O SUBALPINA	13. CEDUO FUORI TURNO	52. TAGLIO MARGINALE
22.SCHIANTI DA VENTO	14.PECCETA MONTANA O SECONDARIA		61. CEDUO MATRICINATO
23.SCHIANTI DA NEVE	15.LARICI CEMBRETA		62. CEDUO SEMPLICE
24.VALANGHE	16.LARICETO SECONDARIO		63. CEDUO A STERZO
25.FRANE			
26.BOSTRICO			71. CONV. A FUSTAIA
27.ALTRE PATOLOGIE			72. CONV. A CEDUO
28.ALTRE PERT. NATURALI			81. TAGLIO A RASO





Mod.H3 – Piedilista di contrassegnatura

PROPRIETÀ PARTICELLA N.		64/2023/6/1 46	DATA CONTRASSEGNAZIONE PROPRIETÀ		COMUNE DI FOLGARIA		LOTTO COD.PIANO		6 64	ANNO PIANO		2023 COMUNE FOLGARIA									
SPECIE Diam. cm.	cl.	Abete rosso		Abete bianco		Larice		Pino silvestre		Pino cembro		Faggio		Pino nero		Altre latifoglie		TOTALI			
		tariffa	6 volume mc.	tariffa	6 volume mc.	tariffa	6 volume mc.	tariffa	6 volume mc.	tariffa	6 volume mc.	tariffa	6 volume mc.	tariffa	6 volume mc.	tariffa	6 volume mc.	n.piante	volume mc.	n.piante	volume mc.
15	0	-	-	-	-	-	-	-	-	-	-	-	-	-	-	-	-	0	0	0	0,25
20	1	1	0,25	-	-	-	-	-	-	-	-	-	-	-	-	-	-	0	0	0	0
25	2	-	-	-	-	-	-	-	-	-	-	-	-	-	-	-	-	0	0	0	0
30	3	-	-	-	-	-	-	-	-	-	-	-	-	-	-	-	-	3	3,06	3	3,06
35	4	3	3,06	-	-	-	-	-	-	-	-	-	-	-	-	-	-	4	5,46	4	5,46
40	5	4	5,46	-	-	-	-	-	-	-	-	-	-	-	-	-	-	8	13,93	8	13,93
45	6	8	13,93	-	-	-	-	-	-	-	-	-	-	-	-	-	-	10	21,45	10	21,45
50	7	10	21,45	-	-	-	-	-	-	-	-	-	-	-	-	-	-	6	15,45	6	15,45
55	8	6	15,45	-	-	-	-	-	-	-	-	-	-	-	-	-	-	6	18,21	6	18,21
60	9	6	18,21	-	-	-	-	-	-	-	-	-	-	-	-	-	-	0	0	0	0
65	10	-	-	-	-	-	-	-	-	-	-	-	-	-	-	-	-	0	0	0	0
70	11	-	-	-	-	-	-	-	-	-	-	-	-	-	-	-	-	0	0	0	0
75	12	-	-	-	-	-	-	-	-	-	-	-	-	-	-	-	-	0	0	0	0
80	13	-	-	-	-	-	-	-	-	-	-	-	-	-	-	-	-	0	0	0	0
85	14	-	-	-	-	-	-	-	-	-	-	-	-	-	-	-	-	0	0	0	0
TOTALE		38	77,81	-	-	-	-	-	-	-	-	-	-	-	-	-	-	38	78	38	78

