


**TRENTINO**

PROVINCIA AUTONOMA DI TRENTO

**Servizio Foreste**  
**Ufficio distrettuale forestale di Trento**  
 Via G.B. Trener 3 – 38121 TRENTO  
 T +39 0461 496147  
 @ serv.foreste@pec.provincia.tn.it  
 @ uff.forestaletrento@provincia.tn.it



Spett.le  
 Comune di Sover  
 Piazza san Lazzaro , 12  
 38048 Sover (TN)

e, p.c.:  
 Stazione forestale di CEMBRA LISIGNAGO  
 SEDE

Trento, 11.11.2021

Prot. n. S044/2021/ 814997 /11.3

Oggetto: Trasmissione progetto di taglio uso commercio denominato "Bostrico post Vaia - Lavini"  
 numero 54/2021/09, piano forestale aziendale codice 54 Comune di Sover.

Si trasmette in allegato alla presente il progetto di taglio numero 54/2021/09, denominato  
 "Bostrico post Vaia - Lavini".

Si evidenzia che ai sensi dell'articolo 91 bis della L.P. 11/2007 è stato previsto un  
 accantonamento del 10 % del valore del lotto che andrà versato su specifica richiesta di questo  
 Ufficio, come previsto dalla deliberazione della Giunta Provinciale n. 719 del 07 maggio 2021.


In applicazione dell' art. 18. c.3 DPP 14 aprile 2011 n. 8-66/Leg, l' autorizzazione al taglio  
 si perfeziona con l' inoltro della **S.C.I.A.\***, entro 30 (trenta) giorni dalla data di contrassegnatura  
 delle piante indicate nel Progetto di taglio.

Qualora infine la consegna dei lotti (ai sensi della L.P. 11 del 25 maggio 2007, art 58), non  
 venga effettuata dal personale del Corpo Forestale, si invita a comunicare l'inizio dei lavori alla  
 stazione forestale in indirizzo per le necessarie registrazioni.

Cordiali saluti.

MST/fc

Alliegato . Modello S.C.I.A.\*





Mod.H1 – Progetto di taglio ordinario

<b>Mod.H1</b>		SPAZIO RISERVATO ALL'UFFICIO DISTRETTUALE FORESTALE  PIANO: 54 (2014-2033) PROGETTO n.: 54/2021/9 ANNO: 2021 Suppletivo al n.
---------------	---	--

Il presente progetto di taglio è stato effettuato su richiesta del **COMUNE DI SOVER** nel bosco denominato **Bostrico post Vaia - Lavini** per l'utilizzazione di prodotti legnosi ad **Uso Commercio**, in conto ripresa **2021** da effettuare nell'area riportata nella cartografia 1:10000 allegata.

Il bosco oggetto dell'intervento è

<b>SOGGETTO A PIANIFICAZIONE</b>	<b>Codice Piano: 54</b> <b>Denominazione Piano: COMUNE SOVER</b> <b>Numero Particelle: 71</b> <b>Particelle fondiarie: 1277/1-1195/1-1192 c.c. Sover</b>
<b>NON SOGGETTO A PIANIFICAZIONE</b>	

Descrizione del bosco e criteri di assegnazione

<b>Assegno di piante colpite da bostrico a monte della S.P. 71</b>
--

Modalità di esbosco:

<b>Gru a cavo</b>
-------------------

Il progetto di taglio è coerente con:

l'autorizzazione per \_\_\_\_\_ di data \_\_\_\_\_.

ovvero, il richiedente è tenuto, ai fini autorizzatori e prima dell'inizio dei lavori, ad effettuare:

- Segnalazione certificata di inizio attività al Servizio Foreste e fauna, a 0 gg.(art.25, DPP 8/2011)**
- Segnalazione certificata di inizio attività al Servizio Foreste e fauna, a 30 gg (art.18, DPP 8/2011)
- Richiesta di autorizzazione al Servizio Foreste e fauna (art.17, DPP 8/2011)

A tal fine il presente progetto di taglio è coerente con:

- le indicazioni e lo stato di attuazione del piano di gestione forestale
- le disposizioni forestali di cui al DPP 14 aprile 2011, n.8-66/Leg

Le piante contrassegnate con martello forestale risultano nelle seguenti classi diametriche:

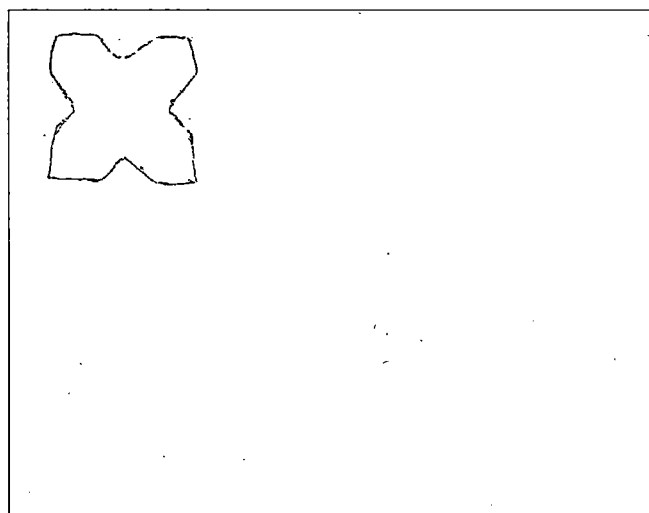
SPECIE	15	20	25	30	35	40	45	50	55	60	65	70	75	80	85
Abete rosso	-	8	6	10	9	2	8	1	3	1	-	-	-	-	-
Abete bianco	-	-	-	-	-	-	-	-	-	-	-	-	-	-	-
Larice	-	1	-	1	-	1	-	-	-	-	-	-	-	-	-
Pino silvestre	-	-	-	-	-	-	-	-	-	-	-	-	-	-	-
Pino cembro	-	-	-	-	-	-	-	-	-	-	-	-	-	-	-
Faggio	-	-	-	-	-	-	-	-	-	-	-	-	-	-	-
Pino nero	-	-	-	-	-	-	-	-	-	-	-	-	-	-	-
Altre latifoglie	-	-	-	-	-	-	-	-	-	-	-	-	-	-	-
<b>TOTALI</b>		9	6	11	9	3	8	1	3	1					

Mod.H1 – Progetto di taglio ordinario

Il volume e la resa probabile delle piante martellate di diametro superiore a 17,5 cm, valutata con smussatura delle due estremità dei tronchi da opera nella misura massima di cm ..... per testata si stima essere il seguente:

Specie legnosa	Piante (n)	Volume tar. assegnato (m <sup>3</sup> )	Volume tar. presunto (m <sup>3</sup> )	Legname da opera presunto (m <sup>3</sup> )	Combustibile Presunto(t)
Abete rosso	48	42,88	-	30	10
Abete bianco	-	-	-	-	-
Larice	3	1,68	-	-	1
Pino silvestre	-	-	-	-	-
Pino nero	-	-	-	-	-
Pino cembro	-	-	-	-	-
Faggio	-	-	-	-	-
Altre latifoglie	-	-	-	-	-
<b>TOTALI</b>	51	45	-	30	11

Le piante destinate al taglio portano impresso sulla ceppaia il segno del martello forestale. L'impronta del martello è la seguente. Il segno del martello, posto ai piedi della pianta, deve rimanere ben visibile e non essere alterato o distrutto per poterlo riconoscere facilmente ad ogni controllo.



Il volume delle piante di diametro inferiore a 17,5 cm si stima essere il seguente

Specie legnosa	Legname da opera presunto (m <sup>3</sup> )	Combustibile Presunto(t)
Abete rosso	-	-
Abete bianco	-	-
Larice	-	-
Pino silvestre	-	-
Pino nero	-	-
Pino cembro	-	-
Faggio	-	-
Altre latifoglie	-	-
Querce	-	-
Castagno/Robinia	-	-
Carpino/Orniello	-	-
<b>TOTALI</b>	-	-

Il volume tariffario assegnato ammonta a 45 (di cui stanghe 0) m<sup>3</sup>, di cui ai fini della ripresa della fustaia 45 m<sup>3</sup>.

La superficie totale interessata dal taglio ammonta ad ha 0,46 di cui - ha ai fini della ripresa del ceduo.

- Restano escluse dal taglio tutte le piante resinose e le matricine dei turni precedenti non martellate, nonché numero /ha nuovi allievi segnati al fusto e alla radice con tinta di colore .
- Restano esclusi dal taglio pure tutti i polloni delle essenze di aventi a m dalla loro inserzione sulla ceppaia, un diametro inferiore ai cm.
- Nell'area percorsa dall'assegno sono state contrassegnate piante con una lettera P che andranno lasciate a corredo del bosco per motivi ambientali.
- Altre modalità di contrassegnatura:
- L'utilizzazione non potrà essere iniziata prima dell'avvenuta consegna del bosco alla ditta utilizzatrice da parte del proprietario. Di tale consegna andrà redatto apposito verbale.
- Il taglio delle piante, l'allestimento e l'esbosco degli assortimenti legnosi dovranno essere effettuati entro la data prevista dal verbale di consegna del lotto e comunque non oltre il **31/12/2026**, data di scadenza del presente progetto.
- Per motivi di carattere ambientale legate alla presenza di le utilizzazioni dovranno essere sospese dal al
- L'accantonamento, ai sensi dell'art.91 bis della L.P.11 del 23 maggio 2007, viene calcolato in € 84,00 (ottantaquattro/00), pari al 10% del valore stimato del lotto**
- L'utilizzazione del legname e della legna deve essere in ogni caso eseguita nel rispetto del Capitolato d'Oneri adottato dall'Ente venditore, se attivato.
- Altre prescrizioni:

### STIMA PREZZO DI MACCHIATICO

Il prezzo di macchiatico del lotto viene stimato in Euro **28,00** al m<sup>3</sup> per il legname ed Euro alla t per la legna, per un valore complessivo del lotto di euro 840,00.

Il lotto è riferibile al parametro 1.

### CARATTERIZZAZIONE DELL'INTERVENTO <sup>(1)</sup>

Area	Motivazioni	Formazione	Struttura /Governò	Trattamento	Superficie (ha)	Volume <sup>(2)</sup> (m <sup>3</sup> tar)
1	26	14	04	32	0,46	45
				<b>Totale</b>	0,46	45

<sup>(1)</sup> = vedi codifica a pag. 4

<sup>(2)</sup> = da valorizzare qualora le motivazioni siano riconducibili a perturbazioni naturali

### Allegati:

<input checked="" type="checkbox"/>	Cartografia in scala 1:10.000 dell'area percorsa dal lotto con riporto del particellare forestale o fondiario.
<input checked="" type="checkbox"/>	n 1 Piedilista di cubatura (Mod.H3)
<input checked="" type="checkbox"/>	Scheda di sintesi (Mod.H4, solo per proprietà pianificate)
<input type="checkbox"/>	Studio di incidenza (solo per interventi soggetti a valutazione di incidenza)
<input type="checkbox"/>	Altro:

Luogo Trento, li 11.11.2021



IL DIRETTORE DELL'UFFICIO  
dott. Carlo Bitossi

TIMBRO E FIRMA DEL TECNICO

Mod.H1 – Progetto di taglio ordinario

ASSORTIMENTAZIONE STIMATA (valutazione fatta a soli fini statistici)

Specie legnosa	Totale legname da opera Presunto	Travame/Paleria grossa	Tronchi o tondo da sega	Altri assortimenti	Legna per uso energetico
Abete rosso	30	-	15	15	10
Abete bianco	-	-	-	-	-
Larice	-	-	-	-	1
Pino silvestre	-	-	-	-	-
Pino nero	-	-	-	-	-
Pino cembro	-	-	-	-	-
Faggio	-	-	-	-	-
Altre latifoglie	-	-	-	-	-
Querce	-	-	-	-	-
Castagno/Robinia	-	-	-	-	-
Carpino/Orniello	-	-	-	-	-
<b>Totale</b>	<b>30</b>	<b>-</b>	<b>15</b>	<b>15</b>	<b>11</b>

Totale legname da opera presunto= A+B+C; A= Legname da travatura; B= Bottoli, Tronchi da sega, Assortimento unico, Imballaggi, Bore; C= Punta e scarti, paleria, sottomisure, non assegnato;  
Legna per uso energetico=D (totale combustibile presunto: legna da ardere, cippato)


CODIFICA CARATTERIZZAZIONE DELL'INTERVENTO

MOTIVAZIONI	FORMAZIONI	STRUTTURA/GOVERNO	TRATTAMENTI
01.UTILIZZ.ORDINARIA 02.INTERV.COLTURALE 03.MIGLIORAMENTO AMB.	01.LECCETA 02.ORNO-OSTRIO-QUERCETO 03.QUERCO-CARPINETO	01. NOVELLETO 02. SPSSINA 03. PERTICAIA	11. SFOLLAMENTO 12. DIRADAMENTO
<b>PERTURBAZ. ANTROPICHE</b>	04.ROVERETO-CASTAGNETO-ROBINIETO 05.ACERO-FRASSINETO-TIGLIETO 06.FORMAZIONI TRANSITORIE 07.PINETA DI PINO SILVESTRE 08.PINETA DI PINO NERO 09.FAGGETA 10.ABIETETO 11.MUGHETA 12.ONTANETA	04. ADULTO 05. MATURO 06. STRAMATURO 07. BIPLANO 08. MULTIPLANO 09. GOVERNO MISTO 10. CEDUO A REGIME 11. CEDUO DA CONVERTIRE 12. CEDUO IN CONVERSIONE	21. TAGLIO DI CURAZIONE 22. DIRADO SELETTIVO 31. TAGLIO A FESSURE 32. TAGLIO A BUCHE 41. T.SUCC. PERFEZ. 51. TAGLIO DI SGOMBERO 52. TAGLIO MARGINALE
<b>PERTURBAZIONI NATURALI</b>	13.PECCETA ALTOMONT. O SUBALPINA 14.PECCETA MONTANA O SECONDARIA 15.LARICI CEMBRETA 16.LARICETO SECONDARIO	13. CEDUO FUORI TURNO	61. CEDUO MATRICINATO 62. CEDUO SEMPLICE 63. CEDUO A STERZO 71. CONV. A FUSTAIA 72. CONV. A CEDUO 81. TAGLIO A RASO
21. INCENDI 22. SCHIANTI DA VENTO 23. SCHIANTI DA NEVE 24. VALANGHE 25. FRANE 26. BOSTRICO 27. ALTRE PATOLOGIE 28. ALTRE PERT. NATURALI			

Mod.H3 – Piedilista di contrassegnatura


<b>PROPRIETÀ</b>	54/2021/9/ 1	<b>DATA CONTRASSEGNA</b>	14/10/2021	<b>LOTTO</b>	9	<b>ANNO</b>	2021
<b>PARTICELLA N.</b>	71	<b>PROPRIETÀ</b>	COMUNE DI SOVER	<b>COD.PIANO</b>	54	<b>PIANO</b>	COMUNE SOVER

SPECIE		Abete rosso		Abete bianco		Larice		Pino silvestre		Pino cembro		Faggio		Pino nero		Altre latifoglie		TOTALI	
Diam.		tariffa	7	tariffa	7	tariffa	7	tariffa	7	tariffa	-	tariffa	7	tariffa	7	tariffa	7		
cm.	cl.	n.piant e	volume mc.	n.piant e	volume mc.	n.piant e	volume mc.	n.piant e	volume mc.	n.piant e	volume mc.	n.piant e	volume mc.	n.piant e	volume mc.	n.piant e	volume mc.	n.piant e	volume mc.
15	0	-	-	-	-	-	-	-	-	-	-	-	-	-	-	-	-	0	0
20	1	8	1,74	-	-	1	0,19	-	-	-	-	-	-	-	-	-	-	9	1,93
25	2	6	2,34	-	-	-	-	-	-	-	-	-	-	-	-	-	-	6	2,34
30	3	10	6,09	-	-	1	0,51	-	-	-	-	-	-	-	-	-	-	11	6,6
35	4	9	7,8	-	-	-	-	-	-	-	-	-	-	-	-	-	-	9	7,8
40	5	2	2,31	-	-	1	0,98	-	-	-	-	-	-	-	-	-	-	3	3,29
45	6	8	11,74	-	-	-	-	-	-	-	-	-	-	-	-	-	-	8	11,74
50	7	1	1,8	-	-	-	-	-	-	-	-	-	-	-	-	-	-	1	1,8
55	8	3	6,5	-	-	-	-	-	-	-	-	-	-	-	-	-	-	3	6,5
60	9	1	2,56	-	-	-	-	-	-	-	-	-	-	-	-	-	-	1	2,56
65	10	-	-	-	-	-	-	-	-	-	-	-	-	-	-	-	-	0	0
70	11	-	-	-	-	-	-	-	-	-	-	-	-	-	-	-	-	0	0
75	12	-	-	-	-	-	-	-	-	-	-	-	-	-	-	-	-	0	0
80	13	-	-	-	-	-	-	-	-	-	-	-	-	-	-	-	-	0	0
85	14	-	-	-	-	-	-	-	-	-	-	-	-	-	-	-	-	0	0
<b>TOTALE</b>		<b>48</b>	<b>42,88</b>	<b>-</b>	<b>-</b>	<b>3</b>	<b>1,68</b>	<b>-</b>	<b>-</b>	<b>-</b>	<b>-</b>	<b>-</b>	<b>-</b>	<b>-</b>	<b>-</b>	<b>-</b>	<b>-</b>	<b>51</b>	<b>45</b>









	voce	formula	u.m.	progetto di taglio/ allegato tecnico n. 54/2021/09
1	<b>Volume tariffario</b>		m <sup>3</sup>	45
2	coeff. Ramosità			1,15
3	Volume dendrometrico (comprensivo della ramaglia)	1 x 2	m <sup>3</sup>	52
4	coeff. Resa standard		%	75%
5	Volume netto commerciale	1 x 4	m <sup>3</sup>	34
6	coeff. Sterico		mst/m <sup>3</sup>	2,8
7	Peso per unità di volume (materiale fresco)		t/mst	0,28
8	Volume cippato minimo (da aggiungere alla voce 5)	(3-5) x 6	mst	50
9	Peso cippato minimo (materiale fresco)	8 x 7	t	14
10	Volume cippato massimo (nel caso tutto il materiale sia destinato a cippato)	3 x 6	mst	
11	Peso cippato massimo (materiale fresco)	10 x 7	t	



