


Mod.H1		SPAZIO RISERVATO ALL'UFFICIO DISTRETTUALE FORESTALE PIANO: 54 (2014-2033) PROGETTO n.: 54/2022/4 ANNO: 2022 Suppletivo al n.
---------------	---	---

Il presente progetto di taglio è stato effettuato su richiesta del **COMUNE DI SOVER** nel bosco denominato "**Bostrico Costa dei Bedoi**" per l'utilizzazione di prodotti legnosi ad **Uso Commercio**, in conto ripresa **2022** da effettuare nell'area riportata nella cartografia 1:10000 allegata.

Il bosco oggetto dell'intervento è

X SOGGETTO A PIANIFICAZIONE	Codice Piano: 54 Denominazione Piano: COMUNE SOVER Numero Particelle: 15, 16, 18, 19, 31, 32 Particelle fondiarie: 5653-5864/1 c.c. Sover
NON SOGGETTO A PIANIFICAZIONE	

Descrizione del bosco e criteri di assegnazione

Assegno delle piante colpite da bostrico e schianti Vaia

Modalità di esbosco:

Trattore e verricello e linea di gru a cavo
--

Il progetto di taglio è coerente con:

l'autorizzazione per _____ di data _____.

ovvero, il richiedente è tenuto, ai fini autorizzatori e prima dell'inizio dei lavori, ad effettuare:

- Segnalazione certificata di inizio attività al Servizio Foreste, a 0 gg.(art.25, DPP 8/2011)**
 Segnalazione certificata di inizio attività al Servizio Foreste, a 30 gg (art.18, DPP 8/2011)
 Richiesta di autorizzazione al Servizio Foreste (art.17, DPP 8/2011)

A tal fine il presente progetto di taglio è coerente con:

- le indicazioni e lo stato di attuazione del piano di gestione forestale
 le disposizioni forestali di cui al DPP 14 aprile 2011, n.8-66/Leg

Le piante contrassegnate con martello forestale risultano nelle seguenti classi diametriche:


SPECIE	15	20	25	30	35	40	45	50	55	60	65	70	75	80	85
Abete rosso	-	20	37	39	39	46	22	19	13	9	3	6	-	-	-
Abete bianco	-	-	1	-	-	-	-	-	-	-	-	-	-	-	-
Larice	-	1	2	2	-	-	-	-	-	-	-	-	-	-	-
Pino silvestre	-	-	1	1	1	-	-	-	-	-	-	-	-	-	-
Pino cembro	-	-	-	-	-	-	-	-	-	-	-	-	-	-	-
Faggio	-	-	-	-	-	-	-	-	-	-	-	-	-	-	-
Pino nero	-	-	-	-	-	-	-	-	-	-	-	-	-	-	-
Altre latifoglie	-	-	-	-	-	-	-	-	-	-	-	-	-	-	-
TOTALI		21	41	42	40	46	22	19	13	9	3	6			

Il volume e la resa probabile delle piante martellate di diametro superiore a 17,5 cm, valutata con smussatura delle due estremità dei tronchi da opera nella misura massima di cm per testata si stima essere il seguente:

Specie legnosa	Piante (n)	Volume tar. assegnato (m ³)	Volume tar. presunto (m ³)	Legname da opera presunto (m ³)	Combustibile Presunto(t)
Abete rosso	253	303,92	100	302	50
Abete bianco	1	0,43	-	-	-
Larice	5	2,1	-	1	-
Pino silvestre	3	1,71	-	1	-
Pino nero	-	-	-	-	-
Pino cembro	-	-	-	-	-
Faggio	-	-	-	-	-
Altre latifoglie	-	-	-	-	-
TOTALI	262	308	100	304	50

Le piante destinate al taglio portano impresso sulla ceppaia il segno del martello forestale. L'impronta del martello è la seguente. Il segno del martello, posto ai piedi della pianta, deve rimanere ben visibile e non essere alterato o distrutto per poterlo riconoscere facilmente ad ogni controllo.

(C.F. Dallavalle)



Il volume delle piante di diametro inferiore a 17,5 cm si stima essere il seguente

Specie legnosa	Legname da opera presunto (m ³)	Combustibile Presunto(t)
Abete rosso	-	-
Abete bianco	-	-
Larice	-	-
Pino silvestre	-	-
Pino nero	-	-
Pino cembro	-	-
Faggio	-	-
Altre latifoglie	-	-
Querce	-	-
Castagno/Robinia	-	-
Carpino/Orniello	-	-
TOTALI	-	-

Il volume tariffario assegnato ammonta a **408 (di cui stanghe 0) m³**, di cui ai fini della ripresa della fustaia **408 m³**

La superficie totale interessata dal taglio ammonta ad **1,89** di cui - ha ai fini della ripresa del ceduo.

- Restano escluse dal taglio tutte le piante resinose e le matricine dei turni precedenti non martellate, nonché numero /ha nuovi allievi segnati al fusto e alla radice con tinta di colore .
- Restano esclusi dal taglio pure tutti i polloni delle essenze di aventi a m dalla loro inserzione sulla ceppaia, un diametro inferiore ai cm.
- Nell'area percorsa dall'assegno sono state contrassegnate 1 piante con una lettera P che andranno lasciate a corredo del bosco per motivi ambientali.
- Altre modalità di contrassegnatura:
- L'utilizzazione non potrà essere iniziata prima dell'avvenuta consegna del bosco alla ditta utilizzatrice da parte del proprietario. Di tale consegna andrà redatto apposito verbale.
- Il taglio delle piante, l'allestimento e l'esbosco degli assortimenti legnosi dovranno essere effettuati entro la data prevista dal verbale di consegna del lotto e comunque non oltre il **31/12/2027**, data di scadenza del presente progetto.
- Per motivi di carattere ambientale legate alla presenza di Gallo cedrone le utilizzazioni dovranno essere sospese dal 01 marzo al 31 luglio .
- L'accantonamento, ai sensi dell'art.91 bis della L.P.11 del 23 maggio 2007, viene calcolato in € 1.307,20 (Milletrecentosette/20), pari al 10% del valore stimato del lotto .
- L'utilizzazione del legname e della legna deve essere in ogni caso eseguita nel rispetto del Capitolato d'Oneri adottato dall'Ente venditore, se attivato.
- Altre prescrizioni:Recupero totale della ramaglia. Sulle particelle 18 e 19 le ceppaie andranno lasciate più alte rispettando il segno del martello.

STIMA PREZZO DI MACCHIATICO

Il prezzo di macchiatico del lotto viene stimato in Euro **43,00** al m³ per il legname ed Euro alla t per la legna, per un valore complessivo del lotto di euro 13.072,00.

Il lotto è riferibile al parametro 1.

CARATTERIZZAZIONE DELL'INTERVENTO ⁽¹⁾

Area	Motivazioni	Formazione	Struttura /Governio	Trattamento	Superficie (ha)	Volume ⁽²⁾ (m ³ tar)
1	26	13	05	32	1,60	308
2	22	13	05	32	0,30	100
				Totale	1,90	408

⁽¹⁾ = vedi codifica a pag. 4

⁽²⁾= da valorizzare qualora le motivazioni siano riconducibili a perturbazioni naturali

Allegati:

<input checked="" type="checkbox"/>	Cartografia in scala 1:10.000 dell'area percorsa dal lotto con riporto del particellare forestale o fondiario.
<input checked="" type="checkbox"/>	n 6 Piedilista di cubatura (Mod.H3)
<input checked="" type="checkbox"/>	Scheda di sintesi (Mod.H4, solo per proprietà pianificate)
<input type="checkbox"/>	Studio di incidenza (solo per interventi soggetti a valutazione di incidenza)
<input type="checkbox"/>	Altro:

Luogo Trento, li 29 LUG. 2022



IL DIRETTORE DELL'UFFICIO
dott. Andrea Daira

IMBRO E FIRMA DEL TECNICO

ASSORTIMENTAZIONE STIMATA (valutazione fatta a soli fini statistici)

Specie legnosa	Totale legname da opera Presunto	Travame/Paleria grossa	Tronchi o fondo da sega	Altri assortimenti	Legna per uso energetico
Abete rosso	302	-	250	52	50
Abete bianco	-	-	-	-	-
Larice	1	-	-	1	-
Pino silvestre	1	-	-	1	-
Pino nero	-	-	-	-	-
Pino cembro	-	-	-	-	-
Faggio	-	-	-	-	-
Altre latifoglie	-	-	-	-	-
Querce	-	-	-	-	-
Castagno/Robinia	-	-	-	-	-
Carpino/Orniello	-	-	-	-	-
Totale	304	-	250	54	50

Totale legname da opera presunto= A+B+C; A= Legname da travatura; B= Bottoli, Tronchi da sega, Assortimento unico, Imballaggi, Bore; C= Punte e scarti, paleria, sottomisure, non assegnato;
 Legna per uso energetico=D (totale combustibile presunto: legna da ardere, cippato)

CODIFICA CARATTERIZZAZIONE DELL'INTERVENTO

MOTIVAZIONI	FORMAZIONI	STRUTTURA/GOVERNO	TRATTAMENTI
01.UTILIZZ.ORDINARIA	01.LECCETA	01. NOVELLETO	11. SFOLLAMENTO
02.INTERV.COLTURALE	02.ORNO-OSTRIO-QUERCETO	02. SPESSINA	12. DIRADAMENTO
03.MIGLIORAMENTO AMB.	03.QUERCO-CARPINETO	03. PERTICAIA	
PERTURBAZ. ANTROPICHE	04.ROVERETO-CASTAGNETO-ROBINIETO	04. ADULTO	21. TAGLIO DI CURAZIONE
11.TRASF.AGRARIA	05.ACERO-FRASSINETO-TIGLIETO	05. MATURO	22. DIRADO SELETTIVO
12.ESPANS. INSEDIAMENTI	06.FORMAZIONI TRANSITORIE	06. STRAMATURO	
13.IMPIANTI E PISTE DA SCI	07.PINETA DI PINO SILVESTRE	07. BIPLANO	31. TAGLIO A FESSURE
14.REALIZZ.STRADE O RETI	08.PINETA DI PINO NERO	08. MULTIPLANO	32. TAGLIO A BUCHE
15.MANUT.STRADE O RETI	09.FAGGETA	09. GOVERNO MISTO	
16. MANUTENZIONE ALVEI	10.ABIETETO	10. CEDUO A REGIME	41. T.SUCC. PERFEZ.
17.ALTRE PERT.ANTROPICHE	11.MUGHETA	11. CEDUO DA CONVERTIRE	51. TAGLIO DI SGOMBERO
	12.ONTANETA	12. CEDUO IN CONVERSIONE	52. TAGLIO MARGINALE
PERTURBAZIONI NATURALI	13.PECCETA ALTOMONT. O SUBALPINA	13. CEDUO FUORI TURNO	
21.INCENDI	14.PECCETA MONTANA O SECONDARIA		61. CEDUO MATRICINATO
22.SCHIANTI DA VENTO	15.LARICI CEMBRETA		62. CEDUO SEMPLIGE
23.SCHIANTI DA NEVE	16.LARICETO SECONDARIO		63. CEDUO A STERZO
24.VALANGHE			
25.FRANE			
26.BOSTRICO			71. CONV. A FUSTAIA
27.ALTRE PATOLOGIE			72. CONV. A CEDUO
28.ALTRE PERT. NATURALI			81. TAGLIO A RASO


Mod.H3 – Piedilista di contrassegnatura

PROPRIETÀ	54/2022/4/ 1	DATA CONTRASSEGNAURA	19/05/2022		LOTTO	4	ANNO	2022	
PARTICELLA N.	15	PROPRIETÀ	COMUNE DI SOVER		COD.PIANO	54	PIANO	COMUNE SOVER	

SPECIE		Abete rosso		Abete bianco		Larice		Pino silvestre		Pino cembro		Faggio		Pino nero		Altre latifoglie		TOTALI	
Diam.		tariffa	7	tariffa	7	tariffa	7	tariffa	7	tariffa	7	tariffa	-	tariffa	-	tariffa	7		
cm.	cl.	n.piant è	volume mc.	n.piant e	volume mc.	n.piant e	volume mc.	n.piant e	volume mc.	n.piant e	volume mc.	n.piant e	volume mc.	n.piant e	volume mc.	n.piant e	volume mc.	n.piant e	volume mc.
15	0	-	-	-	-	-	-	-	-	-	-	-	-	-	-	-	-	0	0
20	1	-	-	-	-	-	-	-	-	-	-	-	-	-	-	-	-	0	0
25	2	1	0,39	-	-	-	-	-	-	-	-	-	-	-	-	-	-	1	0,39
30	3	-	-	-	-	-	-	-	-	-	-	-	-	-	-	-	-	0	0
35	4	5	4,33	-	-	-	-	-	-	-	-	-	-	-	-	-	-	5	4,33
40	5	5	5,77	-	-	-	-	-	-	-	-	-	-	-	-	-	-	5	5,77
45	6	7	10,27	-	-	-	-	-	-	-	-	-	-	-	-	-	-	7	10,27
50	7	4	7,21	-	-	-	-	-	-	-	-	-	-	-	-	-	-	4	7,21
55	8	3	6,5	-	-	-	-	-	-	-	-	-	-	-	-	-	-	3	6,5
60	9	1	2,56	-	-	-	-	-	-	-	-	-	-	-	-	-	-	1	2,56
65	10	-	-	-	-	-	-	-	-	-	-	-	-	-	-	-	-	0	0
70	11	-	-	-	-	-	-	-	-	-	-	-	-	-	-	-	-	0	0
75	12	-	-	-	-	-	-	-	-	-	-	-	-	-	-	-	-	0	0
80	13	-	-	-	-	-	-	-	-	-	-	-	-	-	-	-	-	0	0
85	14	-	-	-	-	-	-	-	-	-	-	-	-	-	-	-	-	0	0
TOTALE		26	37,03	-	-	-	-	-	-	-	-	-	-	-	-	-	-	26	37

PROPRIETÀ	54/2022/4/2	DATA CONTRASSEGNA	27/07/2022		LOTTO	4	ANNO	2022	
PARTICELLA N.	16.	PROPRIETÀ	COMUNE DI SOVER		COD.PIANO	54	PIANO	COMUNE SOVER	

SPECIE		Abete rosso		Abete bianco		Larice		Pino silvestre		Pino cembro		Faggio		Pino nero		Altre latifoglie		TOTALI	
Diam.		tariffa	7	tariffa	7	tariffa	7	tariffa	7	tariffa	7	tariffa	-	tariffa	-	tariffa	-		
cm.	cl.	n.piant e	volume mc.	n.piant e	volume mc.	n.piant e	volume mc.	n.piant e	volume mc.	n.piant e	volume mc.	n.piant e	volume mc.	n.piant e	volume mc.	n.piant e	volume mc.	n.piant e	volume mc.
15	0	-	-	-	-	-	-	-	-	-	-	-	-	-	-	-	-	0	0
20	1	19	4,14	-	-	-	-	-	-	-	-	-	-	-	-	-	-	19	4,14
25	2	26	10,15	-	-	-	-	1	0,34	-	-	-	-	-	-	-	-	27	10,49
30	3	27	16,45	-	-	-	-	1	0,55	-	-	-	-	-	-	-	-	28	17
35	4	22	19,06	-	-	-	-	1	0,82	-	-	-	-	-	-	-	-	23	19,88
40	5	32	36,93	-	-	-	-	-	-	-	-	-	-	-	-	-	-	32	36,93
45	6	7	10,27	-	-	-	-	-	-	-	-	-	-	-	-	-	-	7	10,27
50	7	6	10,82	-	-	-	-	-	-	-	-	-	-	-	-	-	-	6	10,82
55	8	2	4,33	-	-	-	-	-	-	-	-	-	-	-	-	-	-	2	4,33
60	9	-	-	-	-	-	-	-	-	-	-	-	-	-	-	-	-	0	0
65	10	-	-	-	-	-	-	-	-	-	-	-	-	-	-	-	-	0	0
70	11	-	-	-	-	-	-	-	-	-	-	-	-	-	-	-	-	0	0
75	12	-	-	-	-	-	-	-	-	-	-	-	-	-	-	-	-	0	0
80	13	-	-	-	-	-	-	-	-	-	-	-	-	-	-	-	-	0	0
85	14	-	-	-	-	-	-	-	-	-	-	-	-	-	-	-	-	0	0
TOTALE		141	112,15	-	-	-	-	3	1,71	-	-	-	-	-	-	-	-	144	114



	voce	formula	u.m.	progetto di taglio/ allegato tecnico n. 54/2022/04
1	Volume tariffario		m ³	308
2	coeff. Ramosità			1,15
3	Volume dendrometrico (comprensivo della ramaglia)	1 x 2	m ³	354
4	coeff. Resa standard		%	75%
5	Volume netto commerciale	1 x 4	m ³	231
6	coeff. Sterico		mst/m ³	2,8
7	Peso per unità di volume (materiale fresco)		t/mst	0,28
8	Volume cippato minimo (da aggiungere alla voce 5)	(3-5) x 6	mst	345
9	Peso cippato minimo (materiale fresco)	8 x 7	t	97
10	Volume cippato massimo (nel caso tutto il materiale sia destinato a cippato)	3 x 6	mst	992
11	Peso cippato massimo (materiale fresco)	10 x 7	t	278



