


Mod.H1 – Progetto di taglio ordinario

Mod.H1		SPAZIO RISERVATO ALL'UFFICIO DISTRETTUALE FORESTALE PIANO: 273 (2015-2024) PROGETTO n.: 273/2022/5 ANNO: 2022 Suppletivo al n.
---------------	---	---

Il presente progetto di taglio è stato effettuato su richiesta del **COMUNE DI TERRE D'ADIGE** nel bosco denominato “ **Colonie** “ per l'utilizzazione di prodotti legnosi ad **Uso Commercio**, in conto ripresa **2022** da effettuare nell'area riportata nella cartografia 1:10000 allegata.

Il bosco oggetto dell'intervento è

× SOGGETTO A PIANIFICAZIONE	Codice Piano: 273 Denominazione Piano: COMUNE ZAMBANA Numero Particelle: 1 p.f. 2547/1 c.c. Zambana
NON SOGGETTO A PIANIFICAZIONE	

Descrizione del bosco e criteri di assegnazione

Taglio successivo perfezionato in popolamento adulto-maturo di abete rosso con obiettivo di favorire la rinnovazione naturale di abete. Taglio di curazione in popolamento multiplano di abete rossa misto a faggio volto a favorire biodiversità e composizione multi-specifica. Taglio di sgombero in popolamento adulto di abete bianco per messa in sicurezza edificio Colonia.

Modalità di esbosco:

A strascico lungo le vie di esbosco già preesistenti e assecondate durante le fasi di assegno.

Il progetto di taglio è coerente con:

l'autorizzazione per _____ di data _____.

ovvero, il richiedente è tenuto, ai fini autorizzatori e prima dell'inizio dei lavori, ad effettuare:

Segnalazione certificata di inizio attività al Servizio Foreste, a 0 gg.(art.25, DPP 8/2011)

Segnalazione certificata di inizio attività al Servizio Foreste, a 30 gg (art.18, DPP 8/2011)

Richiesta di autorizzazione al Servizio Foreste (art.17, DPP 8/2011)

A tal fine il presente progetto di taglio è coerente con:

le indicazioni e lo stato di attuazione del piano di gestione forestale

le disposizioni forestali di cui al DPP 14 aprile 2011, n.8-66/Leg

Le piante contrassegnate con martello forestale risultano nelle seguenti classi diametriche:


SPECIE	15	20	25	30	35	40	45	50	55	60	65	70	75	80	85
Abete rosso	-	1	1	6	4	8	8	10	5	6	6	5	4	2	-
Abete bianco	3	3	9	16	11	6	7	4	4	4	-	3	-	1	-
Larice	-	-	-	-	-	-	-	-	-	-	-	-	-	-	-
Pino silvestre	-	-	-	-	-	-	-	-	-	-	-	-	-	-	-
Pino cembro	-	-	-	-	-	-	-	-	-	-	-	-	-	-	-
Faggio	-	-	-	-	-	-	-	-	-	-	-	-	-	-	-
Pino nero	-	-	-	-	-	-	-	-	-	-	-	-	-	-	-
Altre latifoglie	-	-	-	-	-	-	-	-	-	-	-	-	-	-	-
TOTALI	3	4	10	22	15	14	15	14	9	10	6	8	4	3	

Mod.H1 – Progetto di taglio ordinario

Il volume e la resa probabile delle piante martellate di diametro superiore a 17,5 cm, valutata con smussatura delle due estremità dei tronchi da opera nella misura massima di cm per testata si stima essere il seguente:

Specie legnosa	Piante (n)	Volume tar. assegnato (m ³)	Volume tar. presunto (m ³)	Legname da opera presunto (m ³)	Combustibile Presunto (t)
Abete rosso	66	176,96	-	142	37
Abete bianco	68	110,99	-	89	23
Larice	-	-	-	-	-
Pino silvestre	-	-	-	-	-
Pino nero	-	-	-	-	-
Pino cembro	-	-	-	-	-
Faggio	-	-	-	-	-
Altre latifoglie	-	-	-	-	-
TOTALI	134	288	-	231	60

Le piante destinate al taglio portano impresso sulla ceppaia il segno del martello forestale. L'impronta del martello è la seguente. Il segno del martello, posto ai piedi della pianta, deve rimanere ben visibile e non essere alterato o distrutto per poterlo riconoscere facilmente ad ogni controllo.



Il volume delle piante di diametro inferiore a 17,5 cm si stima essere il seguente

Specie legnosa	Legname da opera presunto (m ³)	Combustibile Presunto (t)
Abete rosso	-	-
Abete bianco	-	-
Larice	-	-
Pino silvestre	-	-
Pino nero	-	-
Pino cembro	-	-
Faggio	-	-
Altre latifoglie	-	-
Querce	-	-
Castagno/Robinia	-	-
Carpino/Orniello	-	-
TOTALI	-	-

Il volume tariffario assegnato ammonta a 288 (di cui stanghe 0,33) m³, di cui ai fini della ripresa della fustaia 288 m³

La superficie totale interessata dal taglio ammonta ad ha 4 di cui - ha ai fini della ripresa del ceduo.

Mod.H1 – Progetto di taglio ordinario

Restano escluse dal taglio tutte le piante resinose e le matricine dei turni precedenti non martellate, nonché numero /ha nuovi allievi segnati al fusto e alla radice con tinta di colore .

Restano esclusi dal taglio pure tutti i polloni delle essenze di aventi a m dalla loro inserzione sulla ceppaia, un diametro inferiore ai cm.

Nell'area percorsa dall'assegno sono state contrassegnate piante con una lettera P che andranno lasciate a corredo del bosco per motivi ambientali.

Altre modalità di contrassegnatura:

- X L'utilizzazione non potrà essere iniziata prima dell'avvenuta consegna del bosco alla ditta utilizzatrice da parte del proprietario. Di tale consegna andrà redatto apposito verbale.
- X Il taglio delle piante, l'allestimento e l'esbosco degli assortimenti legnosi dovranno essere effettuati entro la data prevista dal verbale di consegna del lotto e comunque non oltre il 31/12/2027 , data di scadenza del presente progetto.
- X Per motivi di carattere ambientale legate alla presenza di gallo cedrone le utilizzazioni dovranno essere sospese dal 01/03/2022 al 30/06/2022
- X L'accantonamento, ai sensi dell'art.91 bis della L.P.11 del 23 maggio 2007, viene calcolato in € 1.270,50 (milleduecentosettanta/50), pari al 10% del valore stimato del lotto
- X L'utilizzazione del legname e della legna deve essere in ogni caso eseguita nel rispetto del Capitolato d'Oneri adottato dall'Ente venditore, se attivato.
- X Altre prescrizioni: **Porre massima attenzione al transito di biciclette lungo i sentieri presenti. Attenzione all'eventuale rotolamento sassi e piante verso la struttura della colonia.**

STIMA PREZZO DI MACCHIATICO

Il prezzo di macchiatico del lotto viene stimato in Euro 55,00 al m³ per il legname ed Euro alla t per la legna, per un valore complessivo del lotto di euro 12.705,00.

Il lotto è riferibile al parametro 1.

CARATTERIZZAZIONE DELL'INTERVENTO ⁽¹⁾

Area	Motivazioni	Formazione	Struttura / Governo	Trattamento	Superficie (ha)	Volume ⁽²⁾ (m ³ tar)
1	01	14	05	41	2	-
2	01	10	08	21	1,5	-
3	17	10	08	51	0,5	-
Totale					4	0

⁽¹⁾ = vedi codifica a pag. 4

⁽²⁾= da valorizzare qualora le motivazioni siano riconducibili a perturbazioni naturali

Allegati:

X	Cartografia in scala 1:10.000 dell'area percorsa dal lotto con riporto del particellare forestale o fondiario.
X	n 1 Piedilista di cubatura (Mod.H3)
X	Scheda di sintesi (Mod.H4, solo per proprietà pianificate)
	Studio di incidenza (solo per interventi soggetti a valutazione di incidenza)
	Altro:

Luogo Trento, il 18 OTT, 2022



ASSORTIMENTAZIONE STIMATA (valutazione fatta a soli fini statistici)


Specie legnosa	Totale legname da opera Presunto	Travame/Paleria grossa	Tronchi o tondo da sega	Altri assortimenti	Legna per uso energetico
Abete rosso	142	43	99	-	37
Abete bianco	89	18	71	-	23
Larice	-	-	-	-	-
Pino silvestre	-	-	-	-	-
Pino nero	-	-	-	-	-
Pino cembro	-	-	-	-	-
Faggio	-	-	-	-	-
Altre latifoglie	-	-	-	-	-
Querce	-	-	-	-	-
Castagno/Robinia	-	-	-	-	-
Carpino/Orniello	-	-	-	-	-
Totale	231	61	170	-	60

Totale legname da opera presunto= A+B+C; A= Legname da travatura; B= Bottoli, Tronchi da sega, Assortimento unico, Imballaggi, Bore; C= Punte e scarti, paleria, sottomisure, non assegnato;
 Legna per uso energetico=D (totale combustibile presunto: legna da ardere, cippato)

CODIFICA CARATTERIZZAZIONE DELL'INTERVENTO

MOTIVAZIONI	FORMAZIONI	STRUTTURA/GOVERNO	TRATTAMENTI
01.UTILIZZ.ORDINARIA	01.LECCETA	01. NOVELLETO	11. SFOLLAMENTO
02.INTERV.COLTURALE	02.ORNO-OSTRIO-QUERCETO	02. SPESSINA	12. DIRADAMENTO
03.MIGLIORAMENTO AMB.	03.QUERCO-CARPINETO	03. PERTICAIA	
PERTURBAZ. ANTROPICHE	04.ROVERETO-CASTAGNETO-ROBINIETO	04. ADULTO	21. TAGLIO DI CURAZIONE
11.TRASF.AGRARIA	05.ACERO-FRASSINETO-TIGLIETO	05. MATURO	22. DIRADO SELETTIVO
12.ESPANS. INSEDIAMENTI	06.FORMAZIONI TRANSITORIE	06. STRAMATURO	
13.IMPIANTI E PISTE DA SCI	07.PINETA DI PINO SILVESTRE	07. BIPLANO	31. TAGLIO A FESSURE
14.REALIZZ.STRADE O RETI	08.PINETA DI PINO NERO	08. MULTIPLANO	32. TAGLIO A BUCHE
15.MANUT.STRADE O RETI	09.FAGGETA	09. GOVERNO MISTO	
16. MANUTENZIONE ALVEI	10.ABIETETO	10. CEDUO A REGIME	41. T.SUCC. PERFEZ.
17.ALTRE PERT.ANTROPICHE	11.MUGHETA	11. CEDUO DA CONVERTIRE	51. TAGLIO DI SGOMBERO
	12.ONTANETA	12. CEDUO IN CONVERSIONE	52. TAGLIO MARGINALE
PERTURBAZIONI NATURALI	13.PECCETA ALTOMONT. O SUBALPINA	13. CEDUO FUORI TURNO	61. CEDUO MATRICINATO
21. INCENDI	14.PECCETA MONTANA O SECONDARIA		62. CEDUO SEMPLICE
22.SCHIANTI DA VENTO	15.LARICI CEMBRETA		63. CEDUO A STERZO
23.SCHIANTI DA NEVE	16.LARICETO SECONDARIO		71. CONV. A FUSTAIA
24.VALANGHE			72. CONV. A CEDUO
25.FRANE			
26.BOSTRICO			
27. ALTRE PATOLOGIE			
28. ALTRE PERT. NATURALI			81. TAGLIO A RASO





	voce	formula	u.m.	progetto di taglio/ allegato tecnico n. 273/2022/05
1	Volume tariffario		m ³	288
2	coeff. Ramosità			1,15
3	Volume dendrometrico (comprensivo della ramaglia)	1 x 2	m ³	331
4	coeff. Resa standard		%	75%
5	Volume netto commerciale	1 x 4	m ³	216
6	coeff. Sterico		mst/m ³	2,8
7	Peso per unità di volume (materiale fresco)		t/mst	0,28
8	Volume cippato minimo (da aggiungere alla voce 5)	(3-5) x 6	mst	323
9	Peso cippato minimo (materiale fresco)	8 x 7	t	90
10	Volume cippato massimo (nel caso tutto il materiale sia destinato a cippato)	3 x 6	mst	927
11	Peso cippato massimo (materiale fresco)	10 x 7	t	260



