



Servizio Foreste e fauna
Ufficio distrettuale forestale di Malè
Via 4 Novembre, 4 - 38027 MALE' TN
P +39 0461491919
F +39 0461491920
@ uff.forestalemale@provincia.tn.it
@ serv.foreste@pec.provincia.tn.it

Malè,


11 SET. 2017

Al Comune di

Protocollo: S044-70/2017/4 8 83 63 /11.3
da citare nella corrispondenza

38027 CROVIANA

Alla Stazione Forestale
di
38027 MALE'



Oggetto: Comune Croviana - Progetto di taglio uso commercio n. 5/2017 m3 480 pro 2017 den.
" Strada della Serra ".-


Per i provvedimenti di competenza, si trasmette l'allegato progetto di taglio di data 08/09/2017 che prevede l'utilizzazione nella suddetta località del Comune in oggetto, di piante resinose, uso commercio.



IL DIRETTORE DELL'UFFICIO
- dott. Fabio Angeli -

/cb

Mod.H1 – Progetto di taglio ordinario

Mod.H1		SPAZIO RISERVATO ALL'UFFICIO DISTRETTUALE FORESTALE PIANO: 202 (2013-2022) PROGETTO n.: 202/2017/5 ANNO: 2017 Suppletivo al n.
--------	---	---

Il presente progetto di taglio è stato effettuato su richiesta di COMUNE DI CROVIANA nel bosco denominato "Strada della Serra" per l'utilizzazione di prodotti legnosi ad uso **Uso Commercio**, in conto ripresa 2017 da effettuare nell'area riportata nella cartografia 1:10000 allegata.

Il bosco oggetto dell'intervento è

<input checked="" type="checkbox"/> SOGGETTO A PIANIFICAZIONE	Codice Piano: 202 Denominazione Piano: COMUNE CROVIANA Numero Particelle: 30
<input type="checkbox"/> NON SOGGETTO A PIANIFICAZIONE	

Descrizione del bosco e criteri di assegnazione

Leggero taglio di curazione, saltuario su piante aduggianti la rinnovazione e selettivo su Larici piegati e picea stramatura (e bianco).

Modalità di esbosco:

Trattorte e verricello.

Il progetto di taglio è coerente con:

l'autorizzazione per _____ di
data _____.

ovvero, il richiedente è tenuto, ai fini autorizzatori e prima dell'inizio dei lavori, ad effettuare:

Segnalazione certificata di inizio attività al Servizio Foreste e fauna, a 0 gg.(art.25, DPP 8/2011)

Segnalazione certificata di inizio attività al Servizio Foreste e fauna, a 30 gg (art.18, DPP 8/2011)

Richiesta di autorizzazione al Servizio Foreste e fauna (art.17, DPP 8/2011)

A tal fine il presente progetto di taglio è coerente con:

le indicazioni e lo stato di attuazione del piano di gestione forestale

le disposizioni forestali di cui al DPP 14 aprile 2011, n.8-66/Leg

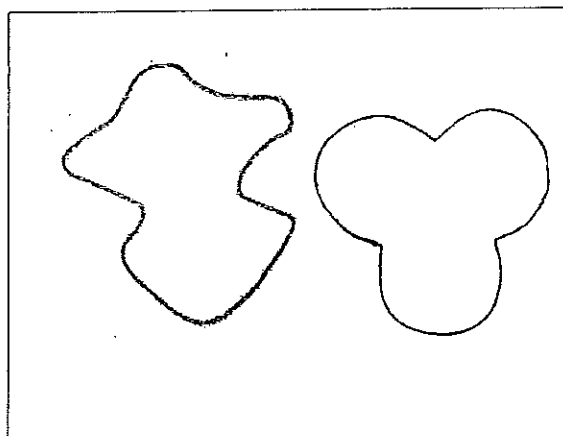
Le piante contrassegnate con martello forestale risultano nelle seguenti classi diametriche:

SPECIE	15	20	25	30	35	40	45	50	55	60	65	70	75	80	85
Abete rosso	2	1	1	2	11	9	3	4	6	5	8	9	6	15	-
Abete bianco	-	-	-	2	3	2	2	3	2	2	1	2	-	2	-
Larice	-	-	-	-	-	-	-	2	4	6	5	8	9	1	2
Pino silvestre	-	-	-	-	-	-	-	-	-	-	-	-	-	-	-
Pino cembro	-	-	-	-	-	-	-	-	-	-	-	-	-	-	-
Faggio	-	-	-	-	-	-	-	-	-	-	-	-	-	-	-
Pino nero	-	-	-	-	-	-	-	-	-	-	-	-	-	-	-
Altre latifoglie	-	-	-	-	-	-	-	-	-	-	-	-	-	-	-
TOTALI	2	1	1	4	14	11	5	9	12	13	14	19	15	18	2

Il volume e la resa probabile delle piante martellate di diametro superiore a 17,5 cm, valutata con smussatura delle due estremità dei tronchi da opera nella misura massima di cm 10 per testata si stima essere il seguente:

Specie legnosa	Piante (n)	Volume far. assegnato (m ³)	Volume far. presunto (m ³)	Legname da opera presunto (m ³)	Combustibile Presunto (t)
Abete rosso	80	271,25	-	176	74
Abete bianco	21	59,73	-	39	16
Larice	37	149,4	-	97	40
Pino silvestre	-	-	-	-	-
Pino nero	-	-	-	-	-
Pino cembro	-	-	-	-	-
Faggio	-	-	-	-	-
Altre latifoglie	-	-	-	-	-
TOTALI	138	480	-	312	130

Le piante destinate al taglio portano impresso sulla ceppaia il segno del martello forestale. L'impronta del martello è la seguente. Il segno del martello, posto ai piedi della pianta, deve rimanere ben visibile e non essere alterato o distrutto per poterlo riconoscere facilmente ad ogni controllo.



Il volume delle piante di diametro inferiore a 17,5 cm si stima essere il seguente

Specie legnosa	Legname da opera presunto (m ³)	Combustibile Presunto(t)
Abete rosso	-	-
Abete bianco	-	-
Larice	-	-
Pino silvestre	-	-
Pino nero	-	-
Pino cembro	-	-
Faggio	-	-
Altre latifoglie	-	-
Querce	-	-
Castagno/Robinia	-	-
Carpino/Orniello	-	-
TOTALI	-	-

Il volume tariffario assegnato ammonta a 481 (di cui stanghe 0,26) m³, di cui ai fini della ripresa della fustaia 480 m³

La superficie totale interessata dal taglio ammonta ad ha 7 di cui - ha ai fini della ripresa del ceduo.

- Restano escluse dal taglio tutte le piante resinose e le matricine dei turni precedenti non martellate, nonché numero /ha nuovi allievi segnati al fusto e alla radice con tinta di colore .
- Restano esclusi dal taglio pure tutti i polloni delle essenze di aventi a m dalla loro inserzione sulla ceppaia, un diametro inferiore ai cm.
- Nell'area percorsa dall'assegno sono state contrassegnate 3 piante con una lettera P che andranno lasciate a corredo del bosco per motivi ambientali.
- Altre modalità di contrassegnatura:
- L'utilizzazione non potrà essere iniziata prima dell'avvenuta consegna del bosco alla ditta utilizzatrice da parte del proprietario. Di tale consegna andrà redatto apposito verbale.
- Il taglio delle piante, l'allestimento e l'esbosco degli assortimenti legnosi dovranno essere effettuati entro la data prevista dal verbale di consegna del lotto e comunque non oltre il 31/12/2017, data di scadenza del presente progetto.
- Per motivi di carattere ambientale legate alla presenza di le utilizzazioni dovranno essere sospese dal al
- L'accantonamento sul fondo forestale di cui all'articolo 12 lettera a) del regolamento 03.11.2008, n. 51, viene calcolato in € 2028,00 (Duemilaventottoeuro), pari al 10% del valore stimato del lotto
- L'utilizzazione del legname e della legna deve essere in ogni caso eseguita nel rispetto del Capitolato d'Oneri adottato dall'Ente venditore, se attivato.
- Altre prescrizioni: **Recupero cimali.**

STIMA PREZZO DI MACCHIATICO

Il prezzo di macchiatico del lotto viene stimato in Euro 65,00 al m³ per il legname ed Euro alla t per la legna, per un valore complessivo del lotto di euro 20280,00.

Il lotto è riferibile al parametro 1.

CARATTERIZZAZIONE DELL'INTERVENTO ⁽¹⁾

Area	Motivazioni	Formazione	Struttura / Governo	Trattamento	Superficie (ha)	Volume ⁽²⁾ (m ³)
1	01	14	08	21	7	-
				Totale	7	0

(1) = vedi codifica a pag. 4

(2) = da valorizzare qualora le motivazioni siano riconducibili a perturbazioni naturali

Allegati:

<input checked="" type="checkbox"/>	Cartografia in scala 1:10.000 dell'area percorsa dal lotto con riporto del particellare forestale o fondiario.
<input checked="" type="checkbox"/>	n 1 Piedilista di cubatura (Mod.H3)
<input checked="" type="checkbox"/>	Scheda di sintesi (Mod.H4, solo per proprietà pianificate)
<input type="checkbox"/>	Studio di incidenza (solo per interventi soggetti a valutazione di incidenza)
<input type="checkbox"/>	Altro:

Luogo Malè, li 08/09/2017



IL DIRETTORE DELL'UFFICIO
- dott. Fabio Angeli -

TIMBRO E FIRMA DEL TECNICO

Mod.H1 - Progetto di taglio ordinario

ASSORTIMENTAZIONE STIMATA (valutazione fatta a soli fini statistici)

Specie legnosa	Totale legname da opera Presunto	Travame/Paleria grossa	Tronchi o fondo da sega	Altri assortimenti	Legna per uso energetico
Abete rosso	176	-	176	-	74
Abete bianco	39	-	39	-	16
Larice	97	58	39	-	40
Pino silvestre	-	-	-	-	-
Pino nero	-	-	-	-	-
Pino cembro	-	-	-	-	-
Faggio	-	-	-	-	-
Altre latifoglie	-	-	-	-	-
Querce	-	-	-	-	-
Castagno/Robinia	-	-	-	-	-
Carpino/Orniello	-	-	-	-	-
Totale	312	58	254	-	130

Totale legname da opera presunto= A+B+C; A= Legname da travatura; B= Bottoli, Tronchi da sega, Assortimento unico, Imballaggi, Bore; C= Punte e scarti, paleria, sottomisure, non assegnato;
Legna per uso energetico=D (totale combustibile presunto: legna da ardere, cippato)

CODIFICA CARATTERIZZAZIONE DELL'INTERVENTO

MOTIVAZIONI	FORMAZIONI	STRUTTURA/GOVERNO	TRATTAMENTI
01.UTILIZZ.ORDINARIA	01.LECCETA	01. NOVELLETO	11. SFOLLAMENTO
02.INTERV.COLTURALE	02.ORNO-OSTRIO-QUERCETO	02. SPESSINA	12. DIRADAMENTO
03.MIGLIORAMENTO AMB.	03.QUERCO-CARPINETO	03. PERTICAIA	21. TAGLIO DI CURAZIONE
PERTURBAZ. ANTROPICHE	04.ROVERETO-CASTAGNETO-ROBINIETO	04. ADULTO	22. DIRADO SELETTIVO
11. TRASF.AGRARIA	05.ACERO-FRASSINETO-TIGLIETO	05. MATURO	31. TAGLIO A FESSURE
12.ESPANS. INSEDIAMENTI	06.FORMAZIONI TRANSITORIE	06. STRAMATURO	32. TAGLIO A BUCHE
13.IMPIANTI E PISTE DA SCI	07.PINETA DI PINO SILVESTRE	07. BIPLANO	41. T.SUCC. PERFEZ.
14.REALIZZ. STRADE O RETI	08.PINETA DI PINO NERO	08. MULTIPLANO	51. TAGLIO DI SGOMBERO
15.MANUT. STRADE O RETI	09.FAGGETA	09. GOVERNO MISTO	52. TAGLIO MARGINALE
16. MANUTENZIONE ALVEI	10.ABIETETO	10. CEDUO A REGIME	61. CEDUO MATRICINATO
17. ALTRE PERT. ANTROPICHE	11.MUGHETA	11. CEDUO DA CONVERTIRE	62. CEDUO SEMPLICE
PERTURBAZIONI NATURALI	12.ONTANETA	12. CEDUO IN CONVERSIONE	63. CEDUO A STERZO
21.INCENDI	13.PECCETA ALTOMONT. O SUBALPINA	13. CEDUO FUORI TURNO	71. CONV. A FUSTAIA
22.SCHIANTI DA VENTO	14.PECCETA MONTANA O SECONDARIA		72. CONV. A CEDUO
23.SCHIANTI DA NEVE	15.LARICI CEMBRETA		81. TAGLIO A RASO
24.VALANGHE	16.LARICETO SECONDARIO		
25.FRANE			
26.BOSTRICO			
27. ALTRE PATOLOGIE			
28. ALTRE PERT. NATURALI			

LOTTO SEZ 30 COMUNE DI CROVIANA

PREV. 600m³



